

Ekspropriation

Rute 60 Østjyske Motorvej

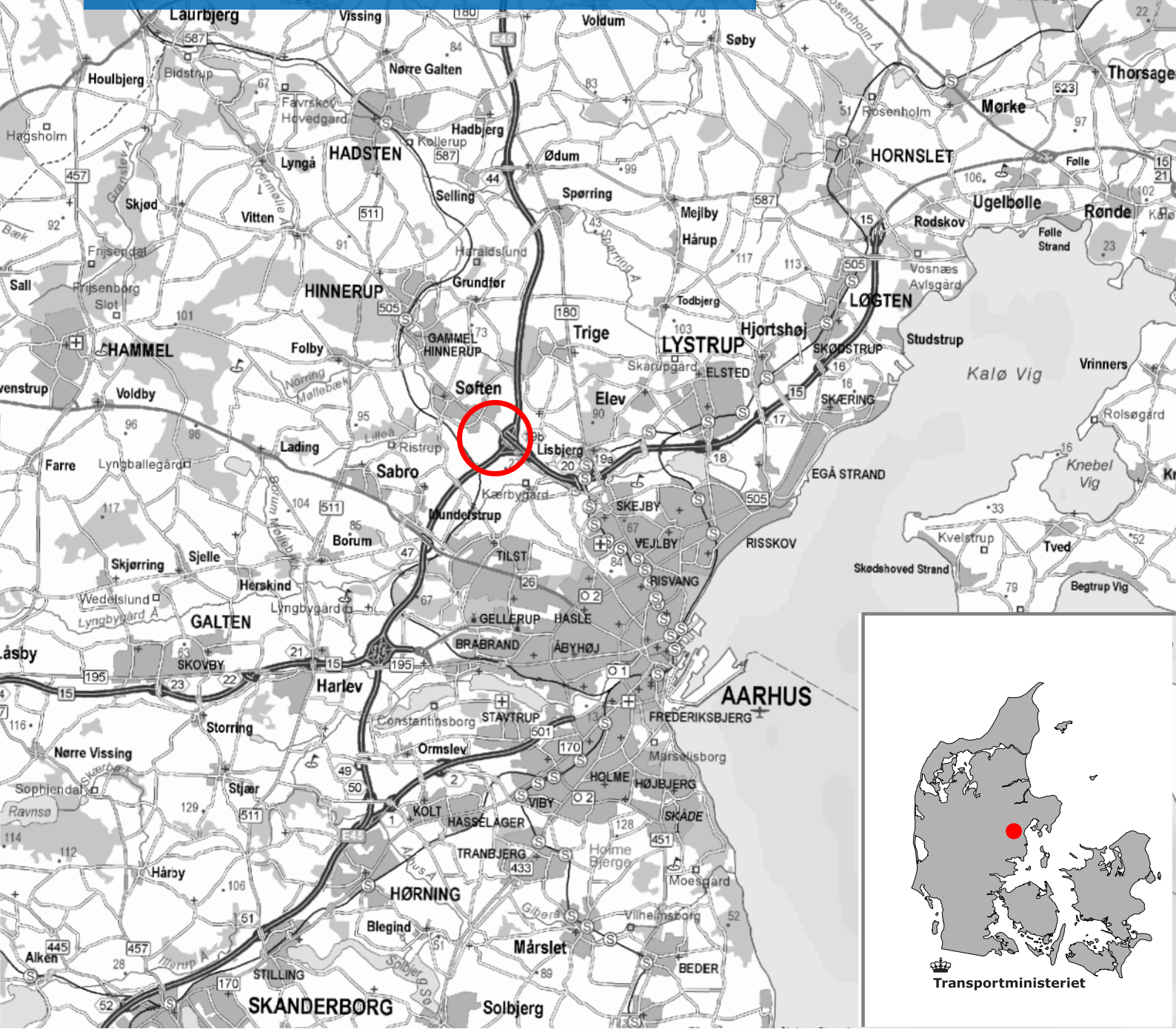
Etape 6090

Udbygning af E45 Aarhus S - Aarhus N

Fortegnelse nr. 14



Vejdirektoratet



Fortegnelse nr. 14

Ejendom der er omfattet af ekspropriation
ved udbygning af motorvej

Etape 6090

Udbygning af E45 Aarhus S. – Aarhus N.

Lb.nr.	Ejer	Adresse	Side
172	Peter Bundgaard og Mette Camilla Bundgaard Olsen og John Bundgaard og Hanna Bundgaard	Stenhøjvej 2, 8382 Hinnerup	2

Favrskov Kommune**Matr.nr.:** 31a Søften By, Søften**Ejendommens beliggenhed:** Stenhøjvej 2, 8382 Hinnerup**Ejer ifølge tingbog:** Hanna Bundgaard og
Mette Camilla Bundgaard Olsen og
Peter Bundgaard og
John Bundgaard

Ejendommen er registreret som en beboelsesejendom og er beliggende i landzone.

Ekspropriation m.v.

Arealafståelse til etape 6090 Udb. af E45 Aarhus S. – Aarhus N.
Hele ejendommen med påstående bygninger.

Matr.nr. 31a Søften By, Søften	3.640 m ²	heraf vej 43 m ²
--------------------------------	----------------------	-----------------------------

I alt	<u>3.640 m²</u>	heraf vej 43 m ²
-------	----------------------------	-----------------------------

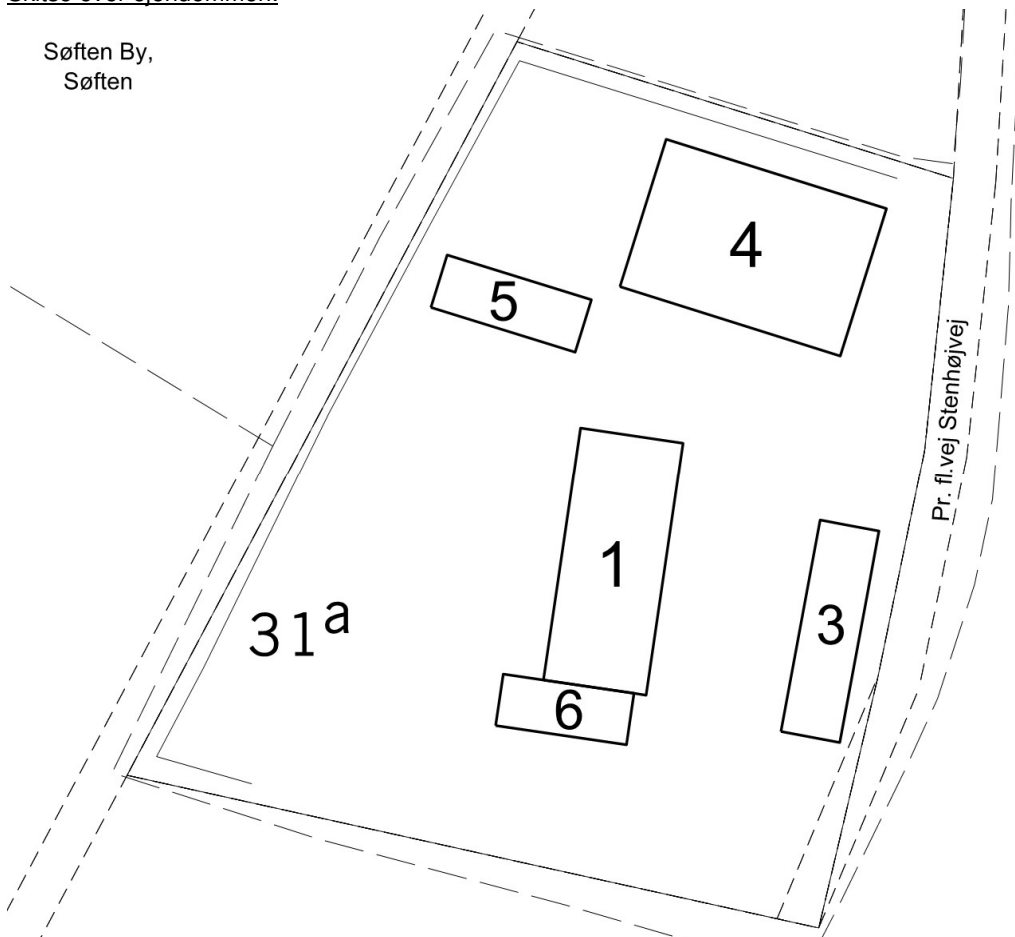
Der henvises til tingbogen for så vidt angår byrder/servitutter mv.

Kilde: skraafoto.kortforsyningen.dk



Skitse over ejendommen:

Søften By,
Søften



Stenhøjvej 2
8382 Hinnerup

Bygninger:			BBR m ²	Opmålt m ²	Noter
1	Beboelse Samlet boligareal Heraf udnyttet tagetage	Opført år: 1956 / ombygget år: 1983	274 90		
	Vandforsyning Afløbsforhold Ydervæg Tag Varmeinstallation Opvarmingsmiddel Suppl. varmeinstallation	Alment, vandforsyningsanlæg Spildevandskloakeret spildevand Mursten Fibercement herunder asbest Centralvarme med en fyringsenhed Flydende brændsel Brændeovne og lignende med skorsten			
3	Garage Bebygget areal	Opført år: 1930	72	90	*
	Ydervæg Tag	Mursten/Letbetonsten Fibercement herunder asbest			*
4	Lager Bebygget areal	Opført år: 1983	248		*
	Ydervæg Tag	Metal Fibercement herunder asbest			
5	Udhus Bebygget areal	Opført år: 2016	48		
	Ydervæg Tag	Letbetonsten Metal			
6	Udestue Bebygget areal Heraf overdækket	Opført år: 1995	40 (18)		
	Ydervæg Tag	Glas Tagpap med stor hældning			

Oplysningerne om ejendommen er indhentet fra de offentlige registre OIS/BBR.
Tal i parentes indgår ikke i sumtal (**med fed**)

*) Registreret ved besigtigelse (evt. afvigelse fra BBR). Oplysninger der ikke er registreret i OIS/BBR, kan været angivet på baggrund af konstatering af de fysiske forhold, fotoregistreringer eller oplysninger fra ejer mv.

Angivelse af ikke registrerede arealer, er angivet ud fra opmåling af de faktiske forhold og/eller ved optagning af mål fra teknisk kort mv. Oplysningerne kan være tilknyttet en vis usikkerhed.



Billede 1 Bolig (bygning 1).



Billede 2 Udestue og bolig (bygning 6 og 1).



Billede 3 Bolig og udestue (bygning 1 og 6).



Billede 4 Garage (bygning 3).



Billede 5 Garage (bygning 3).



Billede 6 Garage (bygning 3).



Billede 7 Hal (bygning 4).



Billede 8 Hal (bygning 4).



Billede 9 Udhus (bygning 5).



Billede 10 Udhus (bygning 5).



Billede 11 Udhus (bygning 5).



Skitse over ejendommen

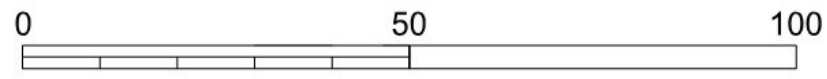


Peter Bundgaard og
Mette Camilla Bundgaard Olsen og
John Bundgaard og
Hanna Bundgaard

Søften By,
Søften

Signaturer:

-  Ejendom, der eksproprieres
-  Fremtidigt vejanlæg



Stenhøjvej 2
8382 Hinnerup
Målforhold: 1:1000



Skitse over ejendommen med ortofoto



Søften By,
Søften

32^a

Peter Bundgaard og
Mette Camilla Bundgaard Olsen og
John Bundgaard og
Hanna Bundgaard

31^a

172

Pr. fl. vej Stenhøjvej

7000^t

30^a

Stenhøjvej 2
8382 Hinnerup
Målförhold: 1:1000



0 50 100

Vejdirektoratet Skanderborg, den 21.03.2024

Drifts- og Teknikdivision, Arealerhvervelse

A handwritten signature in blue ink, appearing to read 'Hanne Øster', written in a cursive style.

Hanne Øster



Vejdirektoratet har kontorer i:

Aalborg, Fløng, Middelfart,
Næstved, Skanderborg og
København

Find mere information på
vejdirektoratet.dk

Vejdirektoratet
Carsten Niebuhrs Gade 43
1577 København V

Telefon 7244 3333
vd@vd.dk
vejdirektoratet.dk



Transportministeriet