




Ekspropriation

Fortegnelse nr. 23

Elektrificering Mariagerfjord – Aalborg

December 2023

banedanmark



Fortegnelse nr. 23

over
ejendomme der er omfattet af ekspropriation
i forbindelse med elektrificering af

**Jernbanestrækningen
mellem
Mariagerfjord og Aalborg**

**Servitut om eldrift
Aalborg Kommune**

**Servitut om eldrift
Mariagerfjord Kommune**

(Lb. nre. 22, 95, 399, 469–495, 497–499, 501, 503, 529, 530, 559, 595, 603, 609, 615, 650, 1086,
1102-1110, 1131-1132)

(St. 188.680 – 189.060)
(St. 190.880 – 191.260)
(St. 197.920 – 198.300)
(St. 200.680 – 201.860)
(St. 242.740 – 245.020)
(St. 245.560 – 245.920)
(St. 248.400 – 249.940)

Station		Matr nr.	Ejer og bruger	Ønskes eksproprieret m ²			Bemærkninger
fra	til			b.v.s.	b.h.s.	sum	
188.729	188.970	9 ^a	Mariagerfjord Kommune Sdr. Onsild By, Sdr. Onsild				
190.999	191.109	9 ^k	Claus Carstensen Neimann Søagervej 8 Sdr Onsild 9500 Hobro				Servitut om eldrift som anm. r: 0-10 m 420 m ² 10-14 m 1180 m ² 14-19 m 1720 m ² I alt servitut om eldrift 3320 m ²
			Ejendommens beliggenhed: Sønder Ulstrupvej 18 Sdr. Onsild 9500 Hobro				33 træer fjernes b.h.s. st. 191.000-191.068 Træerne er 10 m høje Diameter i brysthøjde er 31 cm Afstand fra spormidte er 12 m 23 Eg, 10 Popler Foto: A609-1, A609-2 og A609-3

Station		Matr nr.	Ejer og bruger	Ønskes eksproprieret m ²			Bemærkninger
fra	til			b.v.s.	b.h.s.	sum	
200.890	200.992	1 ^a	Mariagerfjord Kommune Kirketerp By, Hørby Niels Kristian Kirketerp Nielsen Aalborgvej 5 Kirketerp 9500 Hobro				Servitut om eldrift som anm. r: 0-10 m 290 m ² 10-14 m 1070 m ² 14-19 m 2480 m ² I alt servitut om eldrift 3840 m ²
201.007	201.107						
201.382	201.572						
201.699	201.706						
			Tobberup By, Hørby				
201.571	201.603	25	Samme ejer.				
201.603	201.654	24 ^b					
201.654	201.705	24 ^a					

Station		Matr nr.	Ejer og bruger	Ønskes eksproprieret m ²			Bemærkninger
fra	til			b.v.s.	b.h.s.	sum	
243.391	243.421	1 ^{rm}	Aalborg Kommune Skalborg By, Skalborg Aalborg Varme A/S Nefovej 50 Stae 9310 Vodskov CVR nr. 37271616 Ejendommens beliggenhed: Forchammersvej 145, 9000 Aalborg				Servitut om eldrift som anm. r: 10-14 m 30 m ² 14-19 m 150 m ² I alt servitut om eldrift 180 m ²

Station		Matr nr.	Ejer og bruger	Ønskes eksproprieret m ²			Bemærkninger
fra	til			b.v.s.	b.h.s.	sum	
242.736	242.885	1 ^{uo}	Aalborg Kommune Skalborg By, Skalborg Ejendomsselskabet Hobrovej 489 A A CO/ Søren Enggaard A/S Indkildevej 6 B, 1. 9210 Aalborg SØ CVR nr. 28679327 Ejendommens beliggenhed: Gartnervej, 9200 Aalborg SV Ejer iflg. tingbogen: Ejendomsselskabet Hobrovej 489A A/S CVR nr.: 28679327				Servitut om eldrift som anm. r: 0-10 m 190 m ² 10-14 m 600 m ² 14-19 m 750 m ² I alt servitut om eldrift 1540 m ² 26 træer og krat (Krat af brombær og rose, 1 pil, 1 gyvel, 3 eg, 9 tjørn, 2 fuglekirsebær, 5 elm, 4 ær og 1 ask) fjernes b.v.s. st. 242.738-242.884 Træerne er 4 m høje Diameter i brysthøjde er 10 cm Afstand fra spormidte er 10 m Foto: A198

Station		Matr nr.	Ejer og bruger	Ønskes eksproprieret m ²			Bemærkninger
fra	til			b.v.s.	b.h.s.	sum	
242.884	242.956	1 ^{rø}	Aalborg Kommune Skalborg By, Skalborg LATHI A/S Gartnervej 9 9200 Aalborg SV CVR nr. 39207400 Ejendommens beliggenhed: Gartnervej 12, 9200 Aalborg SV				Servitut om eldrift som anm. r: 0-10 m 190 m ² 10-14 m 290 m ² 14-19 m 360 m ² I alt servitut om eldrift 840 m ² 30 træer og underskov (Hæk/krat af 22 pil, 1 hylde, 4 tjørn, 2 taks, 1 mirabel og underskov af roser mm.) fjernes b.v.s. st. 242.887-242.956 Træerne er 5 m høje Diameter i brysthøjde er 20 cm Afstand fra spormidte er 11 m Foto: A197-1 og A197-2

Station		Matr nr.	Ejer og bruger	Ønskes eksproprieret m ²			Bemærkninger
fra	til			b.v.s.	b.h.s.	sum	
242.892	243.249	1 ^{Pr}	Aalborg Kommune Skalborg By, Skalborg Aalborg Kommune Boulevarden 13 9000 Aalborg CVR nr. 29189420 Ejendommens beliggenhed: Systemvej 16, 9200 Aalborg SV Ejer også lb.nr. 481, 503, 559, 650, 1102, 1103, 1104, 1105, 1106, 1107, 1108, 1109, 1110 og 1132				Servitut om eldrift som anm. r: 0-10 m 780 m ² Heraf: kommunesti/pr.fl.sti (lokalplan 05-003 §5.1) 780 m ² 10-14 m 1370 m ² Heraf: kommunesti/pr.fl.sti (lokalplan 05-003 §5.1) 1370 m ² 14-19 m 70 m ² Heraf: kommunesti/pr.fl.sti (lokalplan 05-003 §5.1) 70 m ² I alt servitut om eldrift 2220 m ² 10 træer (7 rødgran, 1 kirsebær, og 2 eg) fjernes b.h.s. st. 242.894-242.903 Træerne er 14 m høje Diameter i brysthøjde er 25 cm Afstand fra spormidte er 15 m Foto: A186 20 træer og krat (2 birk, 2 fuglekirsebær, 14 tjørn og 2 Ege krat af tjørn, mirabel, hyld og liguster) fjernes b.h.s. st. 242.913-243.056 Træerne er 8 m høje Diameter i brysthøjde er 30 cm Afstand fra spormidte er 10 m Foto: A187-1 og A187-2 Krat fjernes b.h.s. st. 243.117-243.152 Træerne er 4 m høje Diameter i brysthøjde er 3 cm Afstand fra spormidte er 10 m Foto: A188 14 træer og krat (1 ær, 4 pil, 3 rødæl, 1 fyr, 4 birk, 1 tjørn og krat af hyld, tjørn og ær) fjernes b.h.s. st. 243.154-243.215 Træerne er 10 m høje Diameter i brysthøjde er 43 cm Afstand fra spormidte er 14 m Foto: A189

Station		Matr nr.	Ejer og bruger	Ønskes eksproprieret m ²			Bemærkninger
fra	til			b.v.s.	b.h.s.	sum	
242.955	243.015	1 ^q	Aalborg Kommune Skalborg By, Skalborg FREJ Ejendomme A/S Nibevej 225 9200 Aalborg SV CVR nr. 39207389 Ejendommens beliggenhed: Gartnervej 9, 9200 Aalborg SV				Servitut om eldrift som anm. r: 0-10 m 180 m ² 10-14 m 240 m ² 14-19 m 300 m ² I alt servitut om eldrift 720 m ² 19 træer (2 rødæl, pilehæk af 16 træer og 1 mirabel) fjernes b.v.s. st. 242.957-243.014 Træerne er 7 m høje Diameter i brysthøjde er 15 cm Afstand fra spormidte er 7 m Foto: A195

Station		Matr nr.	Ejer og bruger	Ønskes eksproprieret m ²			Bemærkninger
fra	til			b.v.s.	b.h.s.	sum	
243.013	243.356	1 ^{gæ}	Aalborg Kommune Skalborg By, Skalborg Coop Danmark A/S Roskildevej 65 2620 Albertslund CVR nr. 26259495 Ejendommens beliggenhed: Hobrovej 461, 9200 Aalborg SV				Servitut om eldrift som anm. r: 0-10 m 1772 m ² 10-14 m 2863 m ² 14-19 m 2910 m ² I alt servitut om eldrift 7545 m ² 48 træer (1 eg, 3 tjørn, 10 birk og 1 hyld. Hæk af tjørn 30 stk, 3 rødel) fjernes b.v.s. st. 243.017-243.082 Træerne er 4 m høje Diameter i brysthøjde er 13 cm Afstand fra spormidte er 12 m Foto: A194-1, A194-2 og A194-3 2 træer (1 eg og 1 fyr) fjernes b.v.s. st. 243.105-243.109 Træerne er 9 m høje Diameter i brysthøjde er 28 cm Afstand fra spormidte er 13 m Foto: A193 4 træer og krat (1 eg, 1 birk, 1 rødel, 1 fyr + krat af pil og eg) fjernes b.v.s. st. 243.165-243.196 Træerne er 10 m høje Diameter i brysthøjde er 20 cm Afstand fra spormidte er 14 m Foto: A192 5 træer og krat (1 fuglekirsebær, 4 rødel + krat af pil, birk og el) fjernes b.v.s. st. 243.213-243.248 Træerne er 13 m høje Diameter i brysthøjde er 24 cm Afstand fra spormidte er 15 m Foto: A191-1 og A191-2 8 træer og krat (5 birk, 1 gran og 2 fyr, rest krat) fjernes b.v.s. st. 243.588-243.634 Træerne er 6 m høje Diameter i brysthøjde er 15 cm Afstand fra spormidte er 10 m Foto: A181 50 træer og krat (2 birk, 1 pil, 36 sitkagran, 11 fyr samt småkrat) fjernes b.v.s. st. 243.654-243.783 Træerne er 6 m høje Diameter i brysthøjde er 15 cm Afstand fra spormidte er 10 m Foto: A182 (fortsættes..)
243.389	243.430	1 ^{ig}					
243.448	243.846	1 ^{ih}					

Station		Matr nr.	Ejer og bruger	Ønskes eksproprieret m ²			Bemærkninger
fra	til			b.v.s.	b.h.s.	sum	
							(fortsat) 2 træer (1 elm og 1 ær) fjernes b.v.s. st. 243.833 Træerne er 4 m høje Diameter i brysthøjde er 10 cm Afstand fra spormidte er 9 m Foto: P112

Station		Matr nr.	Ejer og bruger	Ønskes eksproprieret m ²			Bemærkninger
fra	til			b.v.s.	b.h.s.	sum	
243.000	243.036	1 ^{fl}	Aalborg Kommune Skalborg By, Skalborg Ejendomsselskabet Vissevej 3 ApS Systemvej 12 9200 Aalborg SV CVR nr. 38989693				Servitut om eldrift som anm. r: 14-19 m 190 m²

Station		Matr nr.	Ejer og bruger	Ønskes eksproprieret m ²			Bemærkninger
fra	til			b.v.s.	b.h.s.	sum	
243.036	243.084	1 ^{ri}	Aalborg Kommune Skalborg By, Skalborg Tekedu A/S CO/ Ken Due Lerkenfeltvej 22 9200 Aalborg SV CVR nr. 16680435 Ejendommens beliggenhed: Systemvej 10, 9200 Aalborg SV Ejer iflg. tingbogen: Duelco Holding A/S CVR. nr. 16680435 Ejer også lb.nr. 477				Servitut om eldrift som anm. r: 14-19 m 240 m²

Station		Matr nr.	Ejer og bruger	Ønskes eksproprieret m ²			Bemærkninger
fra	til			b.v.s.	b.h.s.	sum	
243.083	243.131	1 ^{rh}	Aalborg Kommune Skalborg By, Skalborg Tekedu A/S CO/ Ken Due Lerkenfeltvej 22 9200 Aalborg SV CVR nr. 16680435 Ejendommens beliggenhed: Systemvej 8, 9200 Aalborg SV Ejer iflg. tingbogen: Duelco Holding A/S CVR. nr. 16680435 Ejer også lb.nr. 476				Servitut om eldrift som anm. r: 14-19 m 240 m²

Station		Matr nr.	Ejer og bruger	Ønskes eksproprieret m ²			Bemærkninger
fra	til			b.v.s.	b.h.s.	sum	
243.130	243.201	1 ^{ff}	Aalborg Kommune Skalborg By, Skalborg JCD A/S Systemvej 6 9200 Aalborg SV CVR nr. 15271434 Ejendommens beliggenhed: Systemvej 6, 9200 Aalborg SV				Servitut om eldrift som anm. r: 14-19 m 360 m²

Station		Matr nr.	Ejer og bruger	Ønskes eksproprieret m ²			Bemærkninger
fra	til			b.v.s.	b.h.s.	sum	
243.200	243.361	1 ^{rb}	Aalborg Kommune Skalborg By, Skalborg Melsen Tech A/S Dallvej 4 9200 Aalborg SV CVR nr. 15156198 Ejendommens beliggenhed: Dallvej 4, 9200 Aalborg SV Ejer iflg. tingbogen: Melsen Tryk A/S CVR nr. 15156198				Servitut om eldrift som anm. r: 0-10 m 330 m ² Heraf: kommunesti/pr.fl.sti (lokalplan 05-003 §5.1) 330 m ² 10-14 m 440 m ² Heraf: kommunesti/pr.fl.sti (lokalplan 05-003 §5.1) 300 m ² 14-19 m 800 m ² I alt servitut om eldrift 1570 m ² 26 træer (2 Mirabel, 18 fuglekirsebær, 2 el, 1 tjørn og 3 eg) fjernes b.h.s. st. 243.254-243.350 Træerne er 13 m høje Diameter i brysthøjde er 35 cm Afstand fra spormidte er 12 m Foto: A190

Station		Matr nr.	Ejer og bruger	Ønskes eksproprieret m ²			Bemærkninger	
fra	til			b.v.s.	b.h.s.	sum		
			Aalborg Kommune Skalborg By, Skalborg					
243.376	243.392	1 ^a	Agri Nord				Servitut om eldrift	
243.421	243.428		Hobrovej 437				som anm. r:	
			9200 Aalborg SV				0-10 m	340 m ²
243.382	243.523	1 ^{sc}	CVR nr. 29038597				10-14 m	490 m ²
			Ejer også lb.nr. 482				14-19 m	760 m ²
							I alt servitut om eldrift	1590 m ²

Station		Matr nr.	Ejer og bruger	Ønskes eksproprieret m ²			Bemærkninger
fra	til			b.v.s.	b.h.s.	sum	
243.427	243.641	1 ^{ff}	Aalborg Kommune Skalborg By, Skalborg Aalborg Kommune Boulevarden 13 9000 Aalborg CVR nr. 29189420 Ejendommens beliggenhed: Dyrskuevej 2, 9200 Aalborg SV Ejer også lb.nr. 471, 503, 559, 650, 1102, 1103, 1104, 1105, 1106, 1107, 1108, 1109, 1110 og 1132				Servitut om eldrift som anm. r: 10-14 m 230 m ² 14-19 m 660 m ² I alt servitut om eldrift 890 m ² Til midlertidig brug som anm. h2: 7890 m ² Heraf: privat fællesvej 1212 m ²

Station		Matr nr.	Ejer og bruger	Ønskes eksproprieret m ²			Bemærkninger
fra	til			b.v.s.	b.h.s.	sum	
243.639 243.787	243.693 243.811	2 ^x	Aalborg Kommune Skalborg By, Skalborg Agri Nord Hobrovej 437 9200 Aalborg SV CVR nr. 29038597 Ejendommens beliggenhed: Stationsmestervej 122 A, 9200 Aalborg SV Ejer også lb.nr. 480				Servitut om eldrift som anm. r: 14-19 m 50 m² Til midlertidig brug som anm. h2: 755 m² Heraf: privat fællesvej 755 m²

Station		Matr nr.	Ejer og bruger	Ønskes eksproprieret m ²			Bemærkninger
fra	til			b.v.s.	b.h.s.	sum	
243.739	243.882	2 ^æ	Aalborg Kommune Skalborg By, Skalborg Dorte Sastakauskas Jensen Ledavej 11A 9210 Aalborg SØ Ejer iflg. tingbogen: Dorte Jensen				Servitut om eldrift som anm. r: 0-10 m 100 m ² 10-14 m 100 m ² 14-19 m 420 m ² I alt servitut om eldrift 620 m ²

Station		Matr nr.	Ejer og bruger	Ønskes eksproprieret m ²			Bemærkninger
fra	til			b.v.s.	b.h.s.	sum	
243.810	243.900	2 ⁱ	Aalborg Kommune Skalborg By, Skalborg Leon Aaby Thomsen Stationsmestervej 122B 9200 Aalborg SV				Servitut om eldrift som anm. r: 0-10 m 100 m ² Heraf: privat fællesvej 10 m ² 10-14 m 230 m ² Heraf: privat fællesvej 10 m ² 14-19 m 440 m ² Heraf: privat fællesvej 10 m ² I alt servitut om eldrift 770 m ²

Station		Matr nr.	Ejer og bruger	Ønskes eksproprieret m ²			Bemærkninger
fra	til			b.v.s.	b.h.s.	sum	
243.894 243.976	243.952 243.993	22 ^{bh}	Aalborg Kommune Aalborg Ladegård, Skalborg Ejerlauget Engparken CO/ DEAS A/S 109-668 Skibbrogade 3 9000 Aalborg CVR nr. 32375456 Ejendommens beliggenhed: Stationsmestervej 134 A, 9200 Aalborg SV				Servitut om eldrift som anm. r: 0-10 m 160 m ² heraf: privat fællesvej 10 m ² 10-14 m 300 m ² heraf: privat fællesvej 60 m ² 14-19 m 360 m ² heraf: privat fællesvej 80 m ² I alt servitut om eldrift 820 m ² 10 træer (9 ær og 1 navr samt bund af Liguster) fjernes b.v.s. st. 243.901-243.950 Træerne er 8 m høje Diameter i brysthøjde er 23 cm Afstand fra spormidte er 8 m Foto: A180 Hæk af taks nedskæres til 1,8 meters højde og røn fjernes b.v.s. st. 243.978-243.989 Træerne er 3 m høje Diameter i brysthøjde er 8 cm Afstand fra spormidte er 8 m Foto: A178

Station		Matr nr.	Ejer og bruger	Ønskes eksproprieret m ²			Bemærkninger
fra	til			b.v.s.	b.h.s.	sum	
243.951	243.976	22 ^{ez}	Aalborg Kommune Aalborg Ladegård, Skalborg				Servitut om eldrift som anm. r: 0-10 m 60 m ² 10-14 m 100 m ² 14-19 m 130 m ² I alt servitut om eldrift 290 m ² Krat (1 taks, 1 birk, 1 hylde, 1 korsved, 1 ær og 2 kirsebær) fjernes b.v.s. st. 243.952-243.975 Træerne er 7 m høje Diameter i brysthøjde er 15 cm Afstand fra spormidte er 9 m Foto: A179
243.981	243.983		Hanne Kristine Hald Østergaard og Lars Østergaard Stationsmestervej 148 9200 Aalborg SV Ejer iflg. tingbogen: Hanne Kristine Østergaard og Lars Østergaard				

Station		Matr nr.	Ejer og bruger	Ønskes eksproprieret m ²			Bemærkninger
fra	til			b.v.s.	b.h.s.	sum	
243.991	244.010	22 ^{dx}	Aalborg Kommune Aalborg Ladegård, Skalborg Per Lynnerup og Benthe Lynnerup Stationsmestervej 150 9200 Aalborg SV				Servitut om eldrift som anm. r: 0-10 m 40 m ² 10-14 m 70 m ² 14-19 m 90 m ² I alt servitut om eldrift 200 m ² 5 træer og krat (1 elm, 3 mirabel, 1 hassel (klynge) og rest krat) fjernes b.v.s. st. 243.993-244.008 Træerne er 7 m høje Diameter i brysthøjde er 15 cm Afstand fra spormidte er 7 m Foto: A177

Station		Matr nr.	Ejer og bruger	Ønskes eksproprieret m ²			Bemærkninger
fra	til			b.v.s.	b.h.s.	sum	
244.008	244.027	22 ^{dv}	Aalborg Kommune Aalborg Ladegård, Skalborg Lasse Mark Madsen Stationsmestervej 152 9200 Aalborg SV				Servitut om eldrift som anm. r: 0-10 m 40 m ² 10-14 m 70 m ² 14-19 m 90 m ² I alt servitut om eldrift 200 m ² 10 træer (1 ær, 1 pil, 1 elm og 7 gran) fjernes b.v.s. st. 244.010-244.023 Træerne er 10 m høje Diameter i brysthøjde er 16 cm Afstand fra spormidte er 11 m Foto: A176-1 og A176-2 Bygning indenfor 10 m fra nærmeste elektrificeret spormidte Foto K488 Bygningen kan forblive på ejendommen.

Station		Matr nr.	Ejer og bruger	Ønskes eksproprieret m ²			Bemærkninger
fra	til			b.v.s.	b.h.s.	sum	
244.025	244.054	22 ^{bg}	Aalborg Kommune Aalborg Ladegård, Skalborg Susanne Cranfield Stationsmestervej 154 9200 Aalborg SV				Servitut om eldrift som anm. r: 0-10 m 60 m ² 10-14 m 110 m ² 14-19 m 140 m ² I alt servitut om eldrift 310 m ² Krat (Syrenhæk m.fl) fjernes b.v.s. st. 244.027-244.046 Træerne er 3 m høje Diameter i brysthøjde er 1 cm Afstand fra spormidte er 8 m Foto: A175-1 og A175-2 2 træer (Birk og ær (tvejet)) fjernes b.v.s. st. 244.028 Træerne er 14 m høje Diameter i brysthøjde er 30 cm Afstand fra spormidte er 11 m Foto: P111-1 og P111-2 1 træ (4 stammet ær) fjernes b.v.s. st. 244.047 Træet er 15 m høje Diameter i brysthøjde er 35 cm Afstand fra spormidte er 8 m Foto: P110-1 og P110-2 Bygning indenfor 10 m fra nærmeste elektrificeret spormidte Foto K489 Bygningen kan forblive på ejendommen.

Station		Matr nr.	Ejer og bruger	Ønskes eksproprieret m ²			Bemærkninger
fra	til			b.v.s.	b.h.s.	sum	
244.052	244.070	22 ^{du}	Aalborg Kommune Aalborg Ladegård, Skalborg Henrik Klausen Stationsmestervej 156 9200 Aalborg SV				Servitut om eldrift som anm. r: 0-10 m 40 m ² 10-14 m 70 m ² 14-19 m 90 m ² I alt servitut om eldrift 200 m ² Krat (allerede nedskåret ær og røn) fjernes b.v.s. st. 244.055-244.066 Træerne er 3 m høje Diameter i brysthøjde er 1 cm Afstand fra spormidte er 10 m Foto: A174

Station		Matr nr.	Ejer og bruger	Ønskes eksproprieret m ²			Bemærkninger
fra	til			b.v.s.	b.h.s.	sum	
244.067	244.088	22 ^{dt}	Aalborg Kommune Aalborg Ladegård, Skalborg Samka Kozarcanin og Nedzad Kozarcanin Stationsmestervej 158 9200 Aalborg SV				Servitut om eldrift som anm. r: 0-10 m 40 m ² 10-14 m 80 m ² 14-19 m 90 m ² I alt servitut om eldrift 210 m ² Bygning indenfor 10 m fra nærmeste elektrificeret spormidte Foto: P364 Bygningen kan forblive på ejendommen.

Station		Matr nr.	Ejer og bruger	Ønskes eksproprieret m ²			Bemærkninger
fra	til			b.v.s.	b.h.s.	sum	
244.085	244.105	22 ^{ds}	Aalborg Kommune Aalborg Ladegård, Skalborg Esther Struve Sørensen Stationsmestervej 160 9200 Aalborg SV Ejer iflg. tingbogen: Boet Efter Walther Sørensen og Esther Struve Sørensen				Servitut om eldrift som anm. r: 0-10 m 40 m ² 10-14 m 80 m ² 14-19 m 90 m ² I alt servitut om eldrift 210 m ² Bygning indenfor 10 m fra nærmeste elektrificeret spormidte Foto: P363 Bygningen kan forblive på ejendommen.

Station		Matr nr.	Ejer og bruger	Ønskes eksproprieret m ²			Bemærkninger
fra	til			b.v.s.	b.h.s.	sum	
244.103	244.125	22 ^{dr}	Aalborg Kommune Aalborg Ladegård, Skalborg Thomas Pedersen og Kaja Marie Edvart Pedersen Stationsmestervej 162 9200 Aalborg SV				Servitut om eldrift som anm. r: 0-10 m 50 m ² 10-14 m 80 m ² 14-19 m 100 m ² I alt servitut om eldrift 230 m ² Bygning indenfor 10 m fra nærmeste elektrificeret spormidte Foto: K493 Bygningen kan forblive på ejendommen.

Station		Matr nr.	Ejer og bruger	Ønskes eksproprieret m ²			Bemærkninger
fra	til			b.v.s.	b.h.s.	sum	
244.122	244.147	22 ^{dq}	Aalborg Kommune Aalborg Ladegård, Skalborg Steen Lønstrup Christensen og Birgit Gråbæk Knudsen Stationsmestervej 164 9200 Aalborg SV				Servitut om eldrift som anm. r: 0-10 m 50 m ² 10-14 m 90 m ² 14-19 m 120 m ² I alt servitut om eldrift 260 m ² Bygning indenfor 10 m fra nærmeste elektrificeret spormidte Foto: P362-1 og P362-2 Bygningen kan forblive på ejendommen. Bygning indenfor 10 m fra nærmeste elektrificeret spormidte Foto: P361-1 og P361-2 Bygningen kan forblive på ejendommen.

Station		Matr nr.	Ejer og bruger	Ønskes eksproprieret m ²			Bemærkninger
fra	til			b.v.s.	b.h.s.	sum	
244.144	244.185	22 ^{be}	Aalborg Kommune Aalborg Ladegård, Skalborg Martin Solgård Sørensen Stationsmestervej 166, 9200 Aalborg SV				Servitut om eldrift som anm. r: 0-10 m 90 m ² 10-14 m 150 m ² 14-19 m 190 m ² I alt servitut om eldrift 430 m ² 3 træer og krat (3 birketræer og krat af hyld og tjørn) fjernes b.v.s. st. 244.146-244.183 Træerne er 11 m høje Diameter i brysthøjde er 30 cm Afstand fra spormidte er 13 m Foto: A173-1 og A173-2 Bygning indenfor 10 m fra nærmeste elektrificeret spormidte Foto: P359 Bygningen kan forblive på ejendommen.

Station		Matr nr.	Ejer og bruger	Ønskes eksproprieret m ²			Bemærkninger
fra	til			b.v.s.	b.h.s.	sum	
244.382	244.444	22 ^e	Aalborg Kommune Aalborg Ladegård, Skalborg Andelsboligforeningen Gartnervange C/O Spar Nord Ejendomsadm. 22-242 Østre Havnepromenade 26 9000 Aalborg CVR nr. 30655206 Ejendommens beliggenhed: Åbrinken 1-19, 2-28, 9200 Aalborg SV Ejer iflg. tingbogen: Andelsboligforeningen Gartnervangen CVR nr. 30655206				Servitut om eldrift som anm. r: 14-19 m 50 m²

Station		Matr nr.	Ejer og bruger	Ønskes eksproprieret m ²			Bemærkninger
fra	til			b.v.s.	b.h.s.	sum	
244.444	244.452	22 ^{hq}	Aalborg Kommune Aalborg Ladegård, Skalborg JE Byg Invest ApS Anne Juels Vej 40 Flauenskjold 9330 Dronninglund CVR nr. 37682675 Ejendommens beliggenhed: Ådals Alle 3 - 21, 9200 Aalborg SV				Servitut om eldrift som anm. r: 14-19 m 10 m²

Station		Matr nr.	Ejer og bruger	Ønskes eksproprieret m ²			Bemærkninger
fra	til			b.v.s.	b.h.s.	sum	
244.452	244.470	22 ^{dp}	Aalborg Kommune Aalborg Ladegård, Skalborg Mogens Skytte og Heidi Bjørg Skytte Skalborg Banevej 9 9200 Aalborg SV				Servitut om eldrift som anm. r: 14-19 m 10 m²

Station		Matr nr.	Ejer og bruger	Ønskes eksproprieret m ²			Bemærkninger
fra	til			b.v.s.	b.h.s.	sum	
244.537	244.608	30 ^b	Aalborg Kommune Aalborg Ladegård, Skalborg LIFTRA EJENDOMME ApS Stationsmestervej 81 9200 Aalborg SV CVR nr. 33365330 Ejendommens beliggenhed: Stationsmestervej 172 9200 Aalborg SV				Servitut om eldrift som anm. r: 0-10 m 270 m ² 10-14 m 280 m ² 14-19 m 114 m ² I alt servitut om eldrift 664 m ² "Dok om forbud mod installationer. bevoksninger o.lign. til gene for banetrafikken samt færdselsret mv " tinglyst på ejendommen d. 01.03.2000 0-10 m 270 m ² 10-14 m 280 m ² 14-19 m 114 m ² Netto-arealer for servitut om eldrift 0-10 m 0 m ² 10-14 m 0 m ² 14-19 m 0 m ² Bestemmelserne i "servitut II" for "Dok om forbud mod installationer. bevoksninger o.lign. til gene for banetrafikken samt færdselsret mv tinglyst på ejendommen d. 01.03.2000" udgår. Bygning indenfor 10 m fra nærmeste elektrificeret spormidte Foto: P673 Bygningen kan forblive på ejendommen.

Station		Matr nr.	Ejer og bruger	Ønskes eksproprieret m ²			Bemærkninger
fra	til			b.v.s.	b.h.s.	sum	
244.713	244.809	2 ^{lu}	Aalborg Kommune Scheelsminde, Aalborg Jorder Aalborg Kommune Boulevarden 13 9000 Aalborg CVR nr. 29189420 Ejendommens beliggenhed: Højbogård 1-75, 2-76 Ejer også lb.nr. 471, 481, 559, 650, 1102, 1103, 1104, 1105, 1106, 1107, 1108, 1109, 1110 og 1132				Servitut om eldrift som anm. r: 14-19 m 230 m²

Station		Matr nr.	Ejer og bruger	Ønskes eksproprieret m ²			Bemærkninger
fra	til			b.v.s.	b.h.s.	sum	
245.721	245.740	33 ⁱⁱ	Aalborg Kommune Scheelsminde, Aalborg Jorder Louise Bech Christensen og Lars Bech Christensen Marsvej 23 9200 Aalborg SV				Servitut om eldrift som anm. r: 14-19 m 10 m²

Station		Matr nr.	Ejer og bruger	Ønskes eksproprieret m ²			Bemærkninger
fra	til			b.v.s.	b.h.s.	sum	
248.587	248.589	346 ^k	Aalborg Kommune Aalborg Bygrunde Aalborg Kommune Boulevarden 13 9000 Aalborg CVR nr. 29189420 Ejendommens beliggenhed: Vesterbro 12 F, 9000 Aalborg Ejer også lb.nr. 471, 481, 503, 650, 1102, 1103, 1104, 1105, 1106, 1107, 1108, 1109, 1110 og 1132				Servitut om eldrift som anm. r: 14-19 m 10 m²

Station		Matr nr.	Ejer og bruger	Ønskes eksproprieret m ²			Bemærkninger
fra	til			b.v.s.	b.h.s.	sum	
249.399	249.415	1045	Aalborg Kommune Aalborg Bygrunde Axel Ødgaard Vindevej 3 Nr. Kongerslev 9293 Kongerslev Ejendommens beliggenhed: Valdemarsgade 23 A, 9000 Aalborg				Servitut om eldrift som anm. r: 10-14 m 10 m ² 14-19 m 60 m ² I alt servitut om eldrift 70 m ²

Station		Matr nr.	Ejer og bruger	Ønskes eksproprieret m ²			Bemærkninger
fra	til			b.v.s.	b.h.s.	sum	
249.470	249.491	1017	Aalborg Kommune Aalborg Bygrunde Steen Trant Schleppegrellsgade 43 9000 Aalborg Ejendommens beliggenhed: Poul Pagh's Gade 9 - 9 A, 9000 Aalborg				Servitut om eldrift som anm. r: 0-10 m 40 m ² 10-14 m 70 m ² 14-19 m 80 m ² I alt servitut om eldrift 190 m ²

Station		Matr nr.	Ejer og bruger	Ønskes eksproprieret m ²			Bemærkninger
fra	til			b.v.s.	b.h.s.	sum	
249.512	249.629	1410 ^l	Aalborg Kommune Aalborg Bygrunde Ejerforeningen Farvergården C/O Spar Nord Ejendomsadm. 30-266 Østre Havnepromenade 26 9000 Aalborg Ejendommens beliggenhed: Strandvejen 29, 9000 Aalborg				Servitut om eldrift som anm. r: 0-10 m 160 m ² 10-14 m 310 m ² 14-19 m 190 m ² I alt servitut om eldrift 660 m ² ”Deklaration om jernbane mv.” tinglyst på ejendommen d. 28.03.2022 0-10 m 160 m ² 10-14 m 310 m ² 14-19 m 190 m ² I alt servitut om eldrift 660 m ² Nettoarealer for servitut om eldrift: 0-10 m 0 m ² 10-14 m 0 m ² 14-19 m 0 m ² I alt servitut om eldrift 0 m ² Bestemmelserne i §4 for ”Deklaration om jernbane mv.” tinglyst på ejendommen d. 28.03.2022 udgår.

Station		Matr nr.	Ejer og bruger	Ønskes eksproprieret m ²			Bemærkninger
fra	til			b.v.s.	b.h.s.	sum	
249.590	249.649	1028 ^b	Aalborg Kommune Aalborg Bygrunde MVE HOLDING ApS Østre Fælledvej 16 9400 Nørresundby CVR nr. 32450989 Ejendommens beliggenhed: Kastetvej 17, 9000 Aalborg				Servitut om eldrift som anm. r: 10-14 m 10 m² 14-19 m 220 m² I alt servitut om eldrift 230 m²

Station		Matr nr.	Ejer og bruger	Ønskes eksproprieret m ²			Bemærkninger
fra	til			b.v.s.	b.h.s.	sum	
244.649	244.724	7000 ^m	Aalborg Kommune Scheelsminde, Aalborg Jorder Aalborg Kommune Boulevarden 13 9000 Aalborg Beliggenhed: Kommunevej Egnspanvej Ejer også lb.nr. 471, 481, 503, 559, 1102, 1103, 1104, 1105, 1106, 1107, 1108, 1109, 1110 og 1132				Bestemmelse om eldrift som anm. r: 0-10 m 220 m ² 10-14 m 160 m ² 14-19 m 320 m ² I alt bestemmelse om eldrift 700 m ²

Station		Matr nr.	Ejer og bruger	Ønskes eksproprieret m ²			Bemærkninger
fra	til			b.v.s.	b.h.s.	sum	
244.227	244.244	30 ^c	Aalborg Kommune Aalborg Ladegård, Skalborg Aalborg Kloak A/S Nefovej 50 Stae 9310 Vodskov CVR nr. 32651798 Ejendommens beliggenhed: Aalborgvej 45 m.fl. 9240 Nibe				Servitut om eldrift som anm. r: 14-19 m 20 m²

Station		Matr nr.	Ejer og bruger	Ønskes eksproprieret m ²			Bemærkninger
fra	til			b.v.s.	b.h.s.	sum	
243.351	243.393	7000 ^q	Aalborg Kommune Skalborg By, Skalborg Aalborg Kommune Boulevarden 13 9000 Aalborg Beliggenhed: Kommunevej, Dallvej Ejer også lb.nr. 471, 481, 503, 559, 650, 1103, 1104, 1105, 1106, 1107, 1108, 1109, 1110 og 1132				Bestemmelse om eldrift som anm. r: 0-10 m 150 m ² 10-14 m 170 m ² 14-19 m 130 m ² I alt bestemmelse om eldrift 450 m ² 4 træer (2 Ege, 1 fuglekirsebær og 1 fyr) fjernes b.h.s. st. 243.352-243.360 Træerne er 12 m høje Diameter i brysthøjde er 22 cm Afstand fra spormidte er 13 m Foto: A196 3 træer (2 fyr og 1 eg) fjernes b.h.s. st. 243.387-243.392 Træerne er 8 m høje Diameter i brysthøjde er 35 cm Afstand fra spormidte er 16 m Foto: A185

Station		Matr nr.	Ejer og bruger	Ønskes eksproprieret m ²			Bemærkninger
fra	til			b.v.s.	b.h.s.	sum	
243.875	244.183	7000 ^{ar}	Aalborg Kommune Aalborg Ladegård, Skalborg Aalborg Kommune Boulevarden 13 9000 Aalborg Beliggenhed: Kommunevej, Kettrup Alle Ejer også lb.nr. 471, 481, 503, 559, 650, 1102, 1104, 1105, 1106, 1107, 1108, 1109, 1110 og 1132				Bestemmelse om eldrift som anm. r: 0-10 m 30 m ² 10-14 m 40 m ² 14-19 m 1050 m ² I alt bestemmelse om eldrift 1120 m ² 1 træ (Elm) fjernes b.h.s. 243.875 Træet er 7 m højt Diameter i brysthøjde er 15 cm Afstand fra spormidte er 8 m Foto: K1103

Station		Matr nr.	Ejer og bruger	Ønskes eksproprieret m ²			Bemærkninger
fra	til			b.v.s.	b.h.s.	sum	
244.183	244.191	7000 ^{as}	Aalborg Kommune Aalborg Ladegård, Skalborg Aalborg Kommune Boulevarden 13 9000 Aalborg Beliggenhed: Kommunevej, Engdraget Ejer også lb.nr. 471, 481, 503, 559, 650, 1102, 1103, 1105, 1106, 1107, 1108, 1109, 1110 og 1132				Bestemmelse om eldrift som anm. r: 10-14 m 10 m ² 14-19 m 40 m ² I alt bestemmelse om eldrift 50 m ²

Station		Matr nr.	Ejer og bruger	Ønskes eksproprieret m ²			Bemærkninger
fra	til			b.v.s.	b.h.s.	sum	
244.191 244.341	244.238 244.470	7000 ^{bm}	Aalborg Kommune Aalborg Ladegård, Skalborg Aalborg Kommune Boulevarden 13 9000 Aalborg				Bestemmelse om eldrift som anm. r:
							0-10 m 450 m ²
							10-14 m 1190 m ²
							14-19 m 1560 m ²
244.470	244.665	7000 ^o	Scheelsminde, Aalborg Jorder Samme ejer. Beliggenhed: Kommunevej, Skalborg Banevej Ejer også lb.nr. 471, 481, 503, 559, 650, 1102, 1103, 1104, 1106, 1107, 1108, 1109, 1110 og 1132				I alt bestemmelse om eldrift 3200 m ²

Station		Matr nr.	Ejer og bruger	Ønskes eksproprieret m ²			Bemærkninger
fra	til			b.v.s.	b.h.s.	sum	
244.386	244.641	7000 ⁱ	Aalborg Kommune Aalborg Ladegård, Skalborg Aalborg Kommune Boulevarden 13 9000 Aalborg Beliggenhed: Kommunevej, Stationsmestervej Ejer også lb.nr. 471, 481, 503, 559, 650, 1102, 1103, 1104, 1105, 1107, 1108, 1109, 1110 og 1132				Bestemmelse om eldrift som anm. r: 0-10 m 50 m ² 10-14 m 190 m ² 14-19 m 900 m ² I alt bestemmelse om eldrift 1140 m ²

Station		Matr nr.	Ejer og bruger	Ønskes eksproprieret m ²			Bemærkninger
fra	til			b.v.s.	b.h.s.	sum	
244.698	244.938	7000 ^k	Aalborg Kommune Scheelsminde, Aalborg Jorder Aalborg Kommune Boulevarden 13 9000 Aalborg Beliggenhed: Kommunevej, Hobrovej/Stationsmester vej/Pallasvej Ejer også lb.nr. 471, 481, 503, 559, 650, 1102, 1103, 1104, 1105, 1106, 1108, 1109, 1110 og 1132				Bestemmelse om eldrift som anm. r: 0-10 m 510 m ² 10-14 m 770 m ² 14-19 m 840 m ² I alt bestemmelse om eldrift 2120 m ² Krat (Navr) fjernes b.v.s. st. 244.860-244.886 Træerne er 5 m høje Diameter i brysthøjde er 9 cm Afstand fra spormidte er 10 m Foto: A172

Station		Matr nr.	Ejer og bruger	Ønskes eksproprieret m ²			Bemærkninger
fra	til			b.v.s.	b.h.s.	sum	
244.640	244.715	7000 ^h	Aalborg Kommune Scheelsminde, Aalborg Jorder Aalborg Kommune Boulevarden 13 9000 Aalborg Beliggenhed: Kommunevej Egnspanvej Ejer også lb.nr. 471, 481, 503, 559, 650, 1102, 1103, 1104, 1105, 1106, 1107, 1109, 1110 og 1132				Bestemmelse om eldrift som anm. r: 0-10 m 210 m ² 10-14 m 300 m ² 14-19 m 370 m ² I alt bestemmelse om eldrift 880 m ²

Station		Matr nr.	Ejer og bruger	Ønskes eksproprieret m ²			Bemærkninger
fra	til			b.v.s.	b.h.s.	sum	
243.351	243.390	7000 ^m	Aalborg Kommune Skalborg By, Skalborg Aalborg Kommune Boulevarden 13 9000 Aalborg Beliggenhed: Kommunevej Dallvej Ejer også lb.nr. 471, 481, 503, 559, 650, 1102, 1103, 1104, 1105, 1106, 1107, 1108, 1110 og 1132				Bestemmelse om eldrift som anm. r: 0-10 m 80 m ² 10-14 m 150 m ² 14-19 m 140 m ² I alt bestemmelse om eldrift 370 m ²

Station		Matr nr.	Ejer og bruger	Ønskes eksproprieret m ²			Bemærkninger
fra	til			b.v.s.	b.h.s.	sum	
244.641	244.660	7000 ^P	Aalborg Kommune Scheelsminde, Aalborg Jorder Aalborg Kommune Boulevarden 13 9000 Aalborg Beliggenhed: Kommunevej, Stationsmestervej Ejer også lb.nr. 471, 481, 503, 559, 650, 1102, 1103, 1104, 1105, 1106, 1107, 1108, 1109 og 1132				Bestemmelse om eldrift som anm. r: 0-10 m 79 m²

Station		Matr nr.	Ejer og bruger	Ønskes eksproprieret m ²			Bemærkninger
fra	til			b.v.s.	b.h.s.	sum	
198.049	198.090	7000 ^a	Mariagerfjord Kommune Hald-Tostrup By, Øls Mariagerfjord Kommune Nordre Kajgade 1 9500 Hobro CVR nr. 29189455 Beliggenhed: Kommunevej, Skivevej, 9500 Hobro				Bestemmelse om eldrift som anm. r: 0-10 m 20 m ² 10-14 m 120 m ² 14-19 m 170 m ² I alt bestemmelse om eldrift 310 m ²

Station		Matr nr.	Ejer og bruger	Ønskes eksproprieret m ²			Bemærkninger
fra	til			b.v.s.	b.h.s.	sum	
248.997	249.014	7000 ^{er}	Aalborg Kommune Aalborg Bygrunde Aalborg Kommune Boulevarden 13 9000 Aalborg Ejendommens beliggenhed: Kommunevej Sankt Jørgens Gade Ejer også lb.nr. 471, 481, 503, 559, 650, 1102, 1103, 1104, 1105, 1106, 1107, 1108, 1109, og 1110				Bestemmelse om eldrift som anm. r: 0-10 m 10 m ² 10-14 m 30 m ² 14-19 m 70 m ² I alt bestemmelse om eldrift 110 m ²

Forklaring af servitutter m.m.**Anmærkning h2:**

Ejendommen pålægges servitut om arbejdsareal.

Aralet anvendes i hele eller dele af anlægsperioden i forbindelse med anlægsarbejderne.

Aralet kan f.eks. anvendes til:

- 1) Arbejdsareal, dvs. til kørsel og transport af materialer, anstillingsplads, oplag af materialer, mv.
- 2) Sidetag/fyldtagning, dvs. at der graves sand og grus, der bruges til anlægget.
- 3) Udsætning, dvs. varig deponering af jord, der er i overskud fra anlægget. Det er ikke forurenede jord.
- 4) Etablering af dyrkningsskråninger, dvs. terrænet reguleres og jævnes, så der dannes en flad skrånning mod/fra anlægget. Aralet kan efterfølgende anvendes til at dyrke landbrugsafgrøder.
- 5) Anden regulering af terrænet.
- 6) Ledningsarbejder, dvs. arbejdsareal til brug ved flytning af ledninger eller etablering af nye ledninger, der skal lægges i jorden i forbindelse med anlægget. Det er for eksempel rør, der bruges til vejens afvanding samt markdræn.

Når arealet ikke anvendes mere, afleveres det i ryddet tilstand – eventuelt grubbet og med muld.

Har arealet været anvendt som nævnt i 2)-5), kan der være varig ændring af terrænet.

Lodsejer har ikke ret til adgang eller brugsret til arealet i den periode, hvor anlægsmyndigheden bruger det.

Banedanmark har påtaleretten.

Betaling kan være fastsat og udbetalt i forbindelse med ekspropriationsforretningen. Ellers betaler anlægsmyndigheden afgrødeerstatning eller leje første år, arealet anvendes til arbejdsareal. Der betales desuden for beplantning, flytning af hegn, m.v.

Andet og efterfølgende år indtil aflevering betales leje. Ved aflevering betales for eventuel skade på arealet.

Hvis anlægsmyndigheden og lodsejeren ikke indbyrdes kan blive enige om betalingen for brug af arealerne og/eller vilkårene for arealernes aflevering, afgøres uenigheden af ekspropriationskommissionen.

Anmærkning r:**Servitut om rådighedsindskrænkning i forbindelse med indførelse af elektrisk drift på Banedanmarks hovedstrækninger**

Ejendommen pålægges servitut om rådighedsindskrænkning som nævnt i §§ 1 - 5.

§ 1

Ingen dele af ejendommens træer og buske må være tættere på end 3 m. målt fra en lodret linje gennem nærmeste spændingsførende del af køreledningsanlægget. For at opfylde dette krav kan Banedanmark pålægge ejeren af ejendommen for egen regning at beskære træer og anden bevoksning, som er mindre end 10 m. fra en lodret linje gennem nærmeste elektrificerede spormidte, medmindre bevoksningen er underlagt en driftsform, der sikrer, at den ikke vil kunne nå nærmere end 3 meter til nærmeste spændingsførende del af køreledningsanlægget.

Stk. 2. Ingen dele af ejendommens træer og buske må ud fra en førstfaglig vurdering være i særlig risiko for at vælte og derved udgøre en særlig risiko for at komme tættere end 3 m på køreledningsanlægget.

§2

Målt fra en lodret linje gennem nærmeste elektrificerede spormidte må følgende kun findes på ejendommen længere væk end den angivne minimumsafstand.	Minimumsafstand
a) Tilskuerpladser, oplagspladser og nyopførsel af bygninger.	10 m
b) Stakke, stilladser, stiger samt andre genstande og indretninger, der på grund af højde eller manglende stabilitet kan frembyde gene for køreledningsanlægget.	
c) Maskiner og arbejdsredskaber højere end 2 meter. Dog må landbrugs- og skovredskaber benyttes, hvor det er åbenlyst, at ingen del af disse redskaber kan komme nærmere end 2 meter til spændingsførende dele af køreledningsanlægget.	14 m
d) Flagstænger.	
e) Brønde til vandforsyning med stift pumperør.	19 m
f) Tråde hørende til elektriske hegn i større højde end 2 meter over det terræn, hvorpå hegnet står.	
g) Trådformede antenner med tilhørende bærende konstruktioner og barduner.	

§ 3

For at opfylde de i § 1 nævnte krav kan Banedanmark pålægge ejeren af ejendommen for egen regning at fælde træer, som ved en af Banedanmark foretaget forstfaglig vurdering bedømmes til at være i særlig risiko for at vælte og derved udgøre en særlig risiko for anlægget. Sker dette ikke inden udløbet af en af Banedanmark fastsat frist, kan Banedanmark på ejerens bekostning gennemføre de nødvendige foranstaltninger.

Stk. 2. Såfremt de i § 2 nævnte krav ikke overholdes, kan Banedanmark pålægge ejeren af ejendommen at bringe den servitutstridige tilstand til ophør. Sker dette ikke inden udløbet af en af Banedanmark fastsat frist, kan Banedanmark på ejerens bekostning gennemføre de nødvendige foranstaltninger.

§ 4

Ejendommens ejer er endvidere pligtig at tåle, at Banedanmark ved tilsyn med servitutens overholdelse og i forbindelse med foretagelse af nødvendige og påbudte foranstaltninger på ejendommen, herunder fornøden beskæring eller fældning af bevoksning, har ret til færdsel på ejendommen mod erstatning for derved evt. forvoldt skade. En sådan erstatning udredes i mangel af mindelig overenskomst af Banedanmark i overensstemmelse med dansk rets almindelige regler.

§ 5

Påtaleretten tilkommer Banedanmark.

Modtagelse af arealer

Anlægsmyndigheden kan ikke oplyse, hvorvidt der findes flyvehavne i overdragne, eksproprierede arealer og i overdragne, aflagte arealer.

Eksproprierede arealer og aflagte arealer, der tillægges en ejendom, overdrages med de servitutter, der skal opretholdes.

Det bemærkes, at arealerne i fortegnelsen kun er foreløbige, og at ændringer må forventes ved den endelige afsætning af grænserne i marken.

Fredericia, 21.12.2023



*Jørn Halkjær Jacobsen
Banedanmark
Spor & Broprojekter
Lumbyesvej 34
7000 Fredericia*



Foto nr. A609-1



Foto nr. A609-2



Foto nr. A609-3



Foto nr. A198



Foto nr. A197-1



Foto nr. A197-2



Foto nr. A186



Foto nr. A187-1



Foto nr. A187-2



Foto nr. A188



Foto nr. A189



Foto nr. A195



Foto nr. A194-1



Foto nr. A194-2



Foto nr. A194-3



Foto nr. A193



Foto nr. A192



Foto nr. A191-1



Foto nr. A191-2



Foto nr. A181



Foto nr. A182



Foto nr. P112



Foto nr. A190



Foto nr. A180



Foto nr. A178



Foto nr. A179



Foto nr. A177



Foto nr. A176-1



Foto nr. A176-2



Foto nr. K488



Foto nr. A175-1



Foto nr. A175-2



Foto nr. P111-1



Foto nr. P111-2



Foto nr. P110-1



Foto nr. P110-2



Foto nr. K489



Foto nr. A174



Foto nr. P364



Foto nr. P363



Foto nr. K493



Foto nr. P361-1



Foto nr. P361-2



Foto nr. P362-1




Foto nr. P362-2



Foto nr. A173-1



Foto nr. A173-2



Foto nr. P359



Foto nr. P673



Foto nr. A196



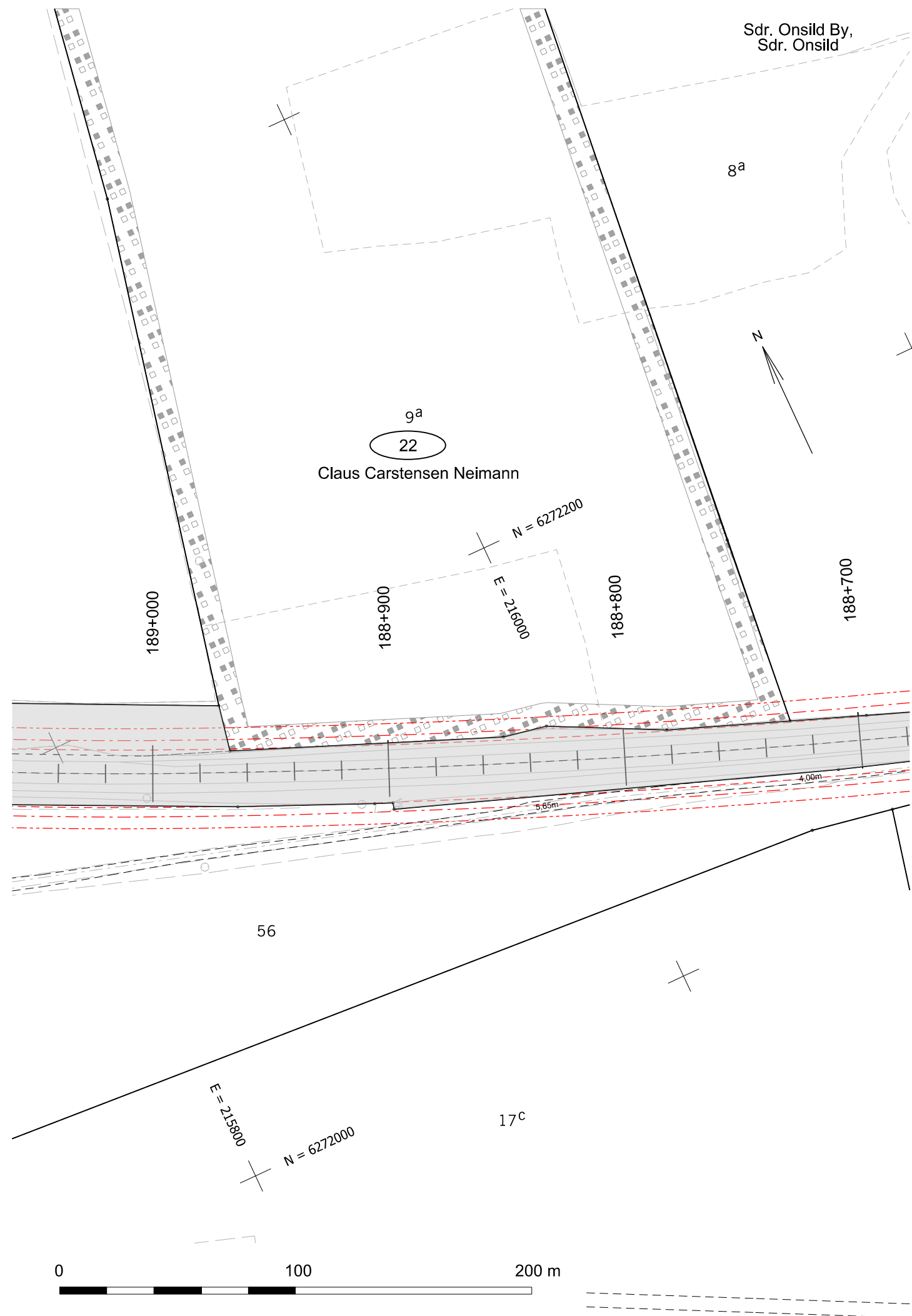
Foto nr. A185



Foto nr. K1103

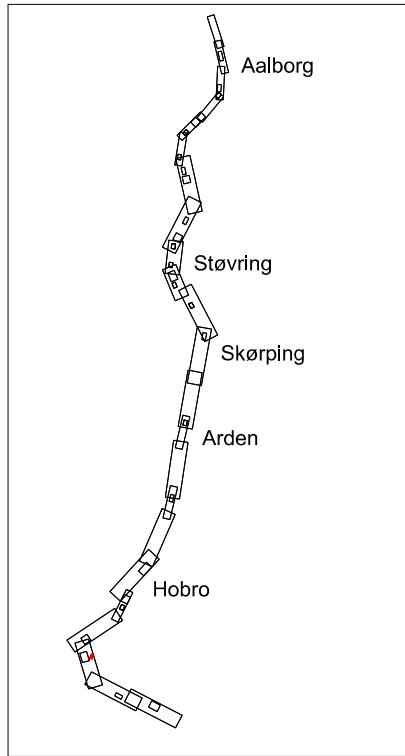


Foto nr. A172



Ejerlav: Sdr. Onsild By, Sdr. Onsild

Kommune: Mariagerfjord



Signaturforklaring:


- = Eksisterende bane
- = Permanent arealerhvervelse til bane
- = Udlæg af ny privat fællesvej
- = Eksisterende spor
- = Eldriftservitut 10m fra spormidte
- = Eldriftservitut 14m fra spormidte
- = Eldriftservitut 19m fra spormidte

Planen benytter nødvendigvis ikke alle signaturer

Berørte lb.nre på denne ekspropriationsplan:
22

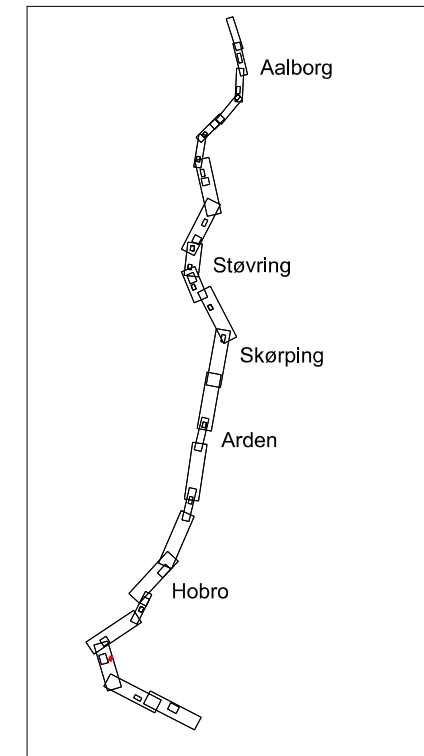
KOORDINATSYSTEM: KP2000J
Større anlæg\8x\89855\4 Projekt til anlæg\Fagdata\Areal\F23 - Hobrovej_Egnsplanvej_Dallvej_Gartnervej\Planer\SA-24-188650-06-17.dgn

	Verificeret		Adresse		 Vejdirektoratet Th.Helsteds Vej 11 8660 Skanderborg
	Afløser		Banedanmark Carsten Niebuhrs Gade 43 1577 København V		
	1. udgave Dato og initialer	Seneste udgave Dato og initialer	Mål 1:2000	Tegningsnavn Elektrificeringsprojektet Aarhus - Lindholm	
Udarbejdet	21.12.2023 PBN		Enhed Meter	Ekspropriation Mariagerfjord - Aalborg	
Kontrolleret	21.12.2023 KENV			St. 188.680 - 189.060	
Godkendt	21.12.2023 JHJB				
© Copyright Banedanmark	Sprog Dansk	Udgave A	21.12.2023	Tegningsnr. SA-24-188680-06-17	Side/af sider 1/1










Ejerlav: Sdr. Onsild By, Sdr. Onsild

Kommune: Mariagerfjord



Signaturforklaring:


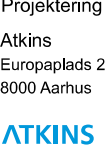

-  = Eksisterende bane
-  = Permanent arealerhvervelse til bane
-  = Udlæg af ny privat fællesvej
-  = Eksisterende spor
-  = Eldriftservitut 10m fra spormidte
-  = Eldriftservitut 14m fra spormidte
-  = Eldriftservitut 19m fra spormidte

Planen benytter nødvendigvis ikke alle signaturer

Berørte lb.nre på denne ekspropriationsplan:
22

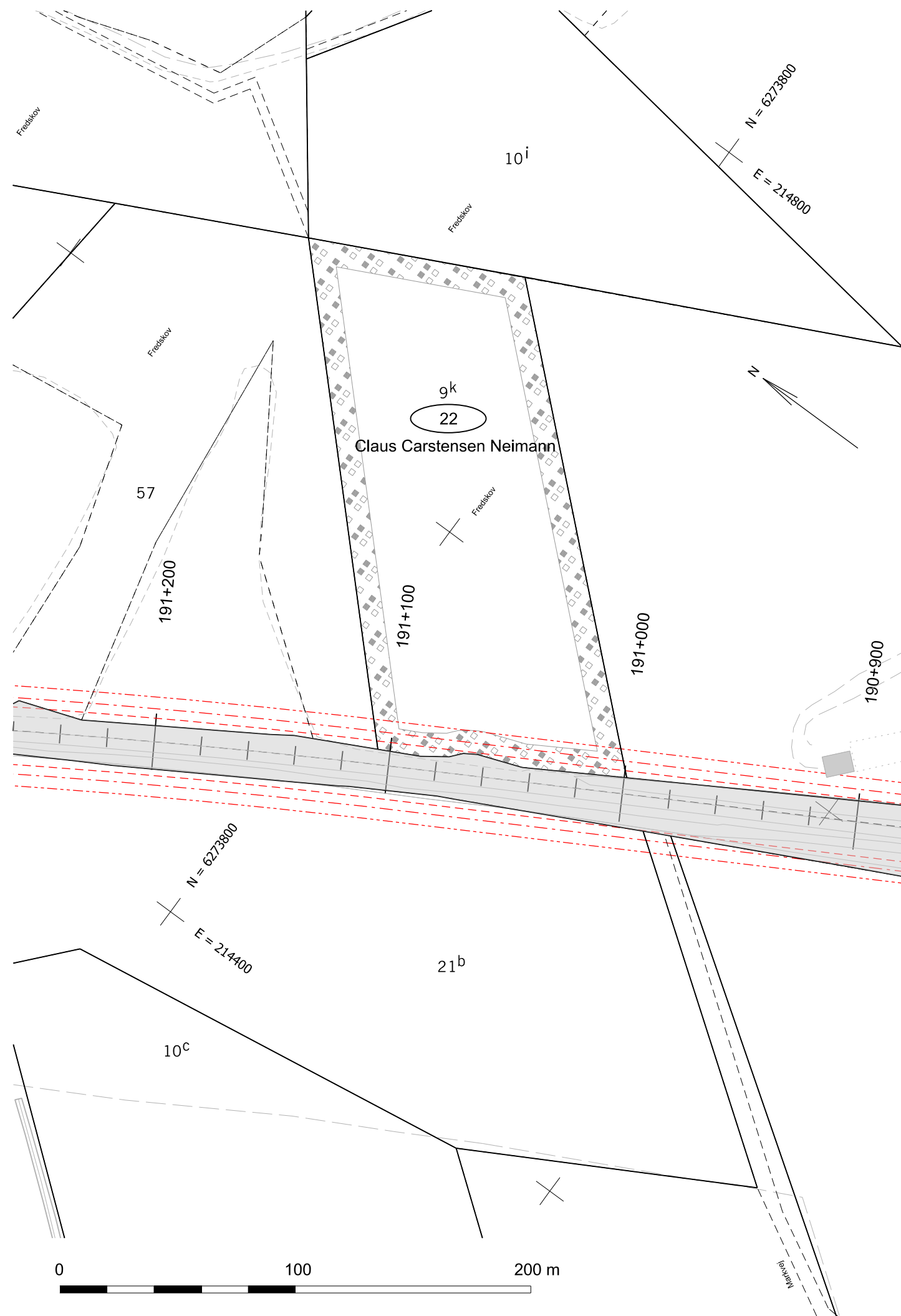
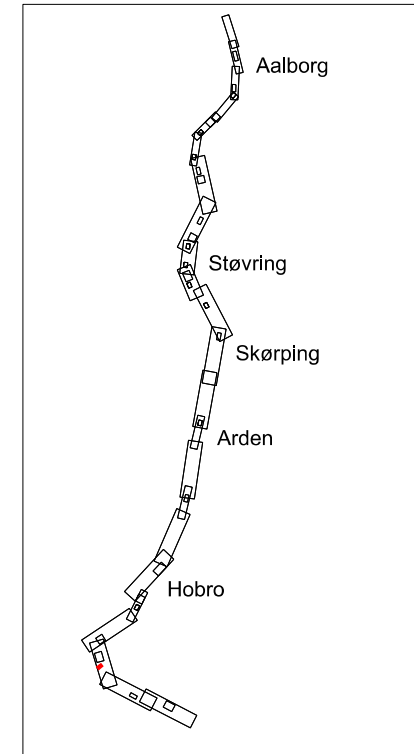
KOORDINATSYSTEM: KP2000J

Større anlæg\8x\89855\4 Projekt til anlæg\Fagdata\Areal\F23 - Hobrovej_Egnsplanvej_Dallvej_Gartnervej\Planer\SA-24-188650-06-17-O.dgn








	Verificeret		Adresse		Projektering  
	Afløser		Banedanmark Carsten Niebuhrs Gade 43 1577 København V		
	1. udgave Dato og initialer	Seneste udgave Dato og initialer	Mål 1:2000	Tegningsnavn Elektrificeringsprojektet Aarhus - Lindholm	
Udarbejdet	21.12.2023 PBN		Enhed Meter	Ekspropriation Mariagerfjord - Aalborg	
Kontrolleret	21.12.2023 KENV			St. 188.680 - 189.060	
Godkendt	21.12.2023 JHJB				
© Copyright Banedanmark	Sprog Dansk	Udgave A	21.12.2023	Tegningsnr. SA-24-188680-06-17-O	Side/af sider 1/1

Ejerlav: Sdr. Onsild By, Sdr. Onsild

Kommune: Mariagerfjord






Signaturforklaring:

-  = Eksisterende bane
-  = Permanent arealerhvervelse til bane
-  = Udlæg af ny privat fællesvej
-  = Eksisterende spor
-  = Eldriftservitut 10m fra spormidte
-  = Eldriftservitut 14m fra spormidte
-  = Eldriftservitut 19m fra spormidte

Planen benytter nødvendigvis ikke alle signaturer

Berørte lb.nre på denne ekspropriationsplan:
22

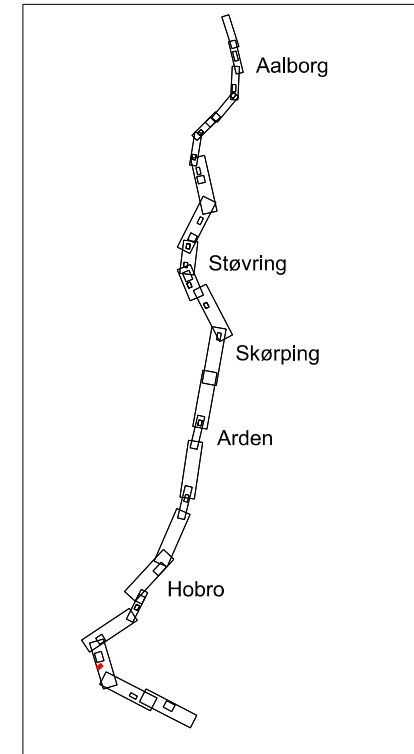
KOORDINATSYSTEM: KP2000J
Større anlæg\8x\89855\4 Projekt til anlæg\Fagdata\Areal\F23 - Hobrovej_Egnsplanvej_Dallvej_Gartnervej\Planer\SA-24-190880-06-17.dgn

	Verificeret	Adresse Banedanmark Carsten Niebuhrs Gade 43 1577 København V		Projektering Atkins Europaplads 2 8000 Aarhus 	
	Afløser				
	1. udgave Dato og initialer	Seneste udgave Dato og initialer	Mål 1:2000	Tegningsnavn Elektrificeringsprojektet Aarhus - Lindholm	
Udarbejdet	21.12.2023 PBN		Enhed Meter	Ekspropriation Mariagerfjord - Aalborg	
Kontrolleret	21.12.2023 KENVI			St. 190.880 - 191.260	
Godkendt	21.12.2023 JHJB				
© Copyright Banedanmark	Sprog Dansk	Udgave A	21.12.2023	Tegningsnr. SA-24-190880-06-17	Side/af sider 1/1










Ejerlav: Sdr. Onsild By, Sdr. Onsild

Kommune: Mariagerfjord






Signaturforklaring:

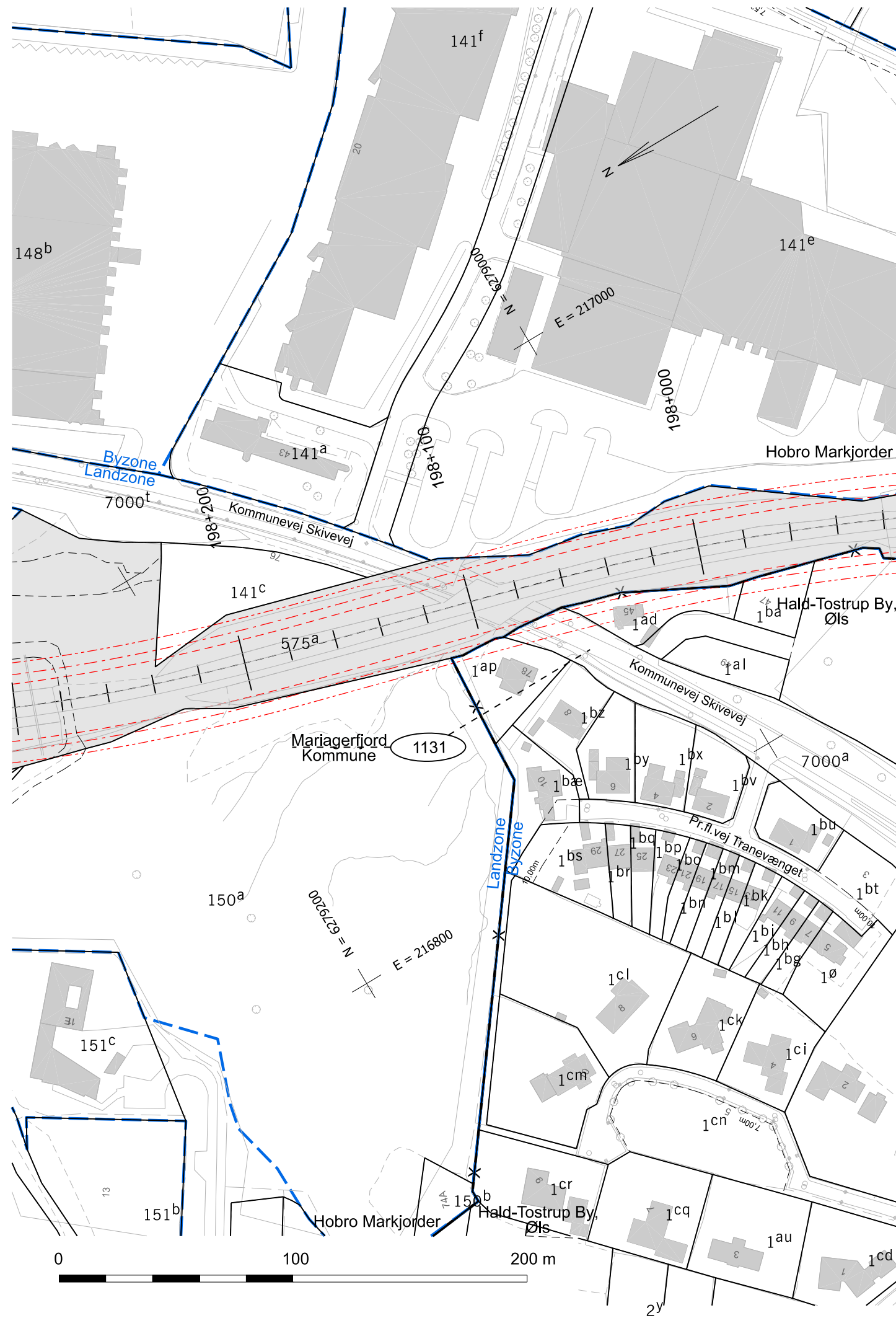
-  = Eksisterende bane
-  = Permanent arealerhvervelse til bane
-  = Udlæg af ny privat fællesvej
-  = Eksisterende spor
-  = Eldriftservitut 10m fra spormidte
-  = Eldriftservitut 14m fra spormidte
-  = Eldriftservitut 19m fra spormidte

Planen benytter nødvendigvis ikke alle signaturer

Berørte lb.nre på denne ekspropriationsplan:
22

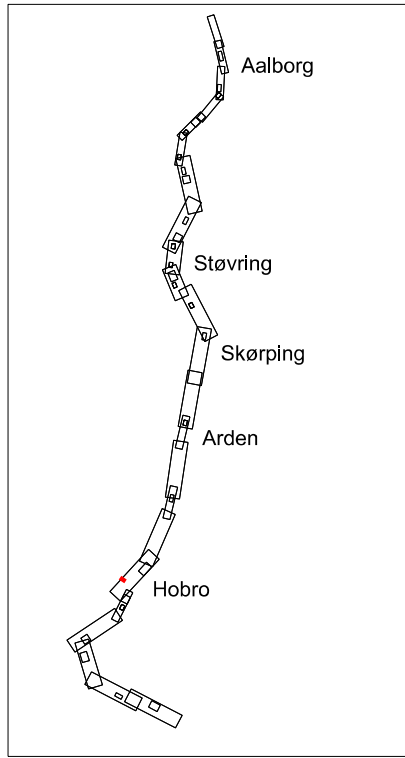
KOORDINATSYSTEM: KP2000J
Større anlæg\8x\89855\4 Projekt til anlæg\Fagdata\Areal\F23 - Hobrovej_Egnsplanvej_Dallvej_Gartnervej\Planer\SA-24-190880-06-17-O.dgn

	Verificeret	Adresse		Projektering Atkins Europaplads 2 8000 Aarhus 	
	Afløser	Banedanmark Carsten Niebuhrs Gade 43 1577 København V			
	1. udgave Dato og initialer	Seneste udgave Dato og initialer	Mål 1:2000	Tegningsnavn Elektrificeringsprojektet Aarhus - Lindholm	
Udarbejdet	21.12.2023 PBN		Enhed Meter	Ekspropriation Mariagerfjord - Aalborg	
Kontrolleret	21.12.2023 KENVI			St. 190.880 - 191.260	
Godkendt	21.12.2023 JHJB				
© Copyright Banedanmark	Sprog Dansk	Udgave A	21.12.2023	Tegningsnr. SA-24-190880-06-17-O	Side/af sider 1/1



Ejerlav: Hobro Markjorder
Hald-Tostrup By, Øls

Kommune: Mariagerfjord



Signaturforklaring:

- = Eksisterende bane
- = Permanent arealerhvervelse til bane
- = Udlæg af ny privat fællesvej
- = Eksisterende spor
- = Eldriftservitut 10m fra spormidte
- = Eldriftservitut 14m fra spormidte
- = Eldriftservitut 19m fra spormidte

Planen benytter nødvendigvis ikke alle signaturer

Berørte lb.nre på denne ekspropriationsplan:
1131

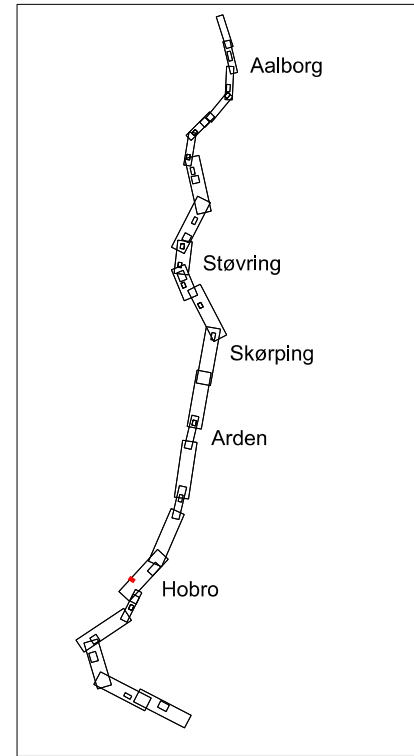
KOORDINATSYSTEM: KP2000J
Større anlæg\8x\89855\4 Projekt til anlæg\Fagdata\Area\F23 - Hobrovej_Egnsplanvej_Dallvej_Gartnervej\Planer\SA-24-197920-06-17.dgn

	Verificeret		Adresse		Projektering	
	Afløser		Banedanmark Carsten Niebuhrs Gade 43 1577 København V		Atkins Europaplads 2 8000 Aarhus 	
				Tegningsnavn		Vejdirektoratet Th.Helsteds Vej 11 8660 Skanderborg
1. udgave Dato og initialer		Seneste udgave Dato og initialer		Elektrificeringsprojektet Aarhus - Lindholm		
Udarbejdet		Kontrolleret		Ekspropriation Mariagerfjord - Aalborg		St.: 197.920 - 198.300
21.12.2023 PBN		21.12.2023 KENVI		Mål 1:2000		
Godkendt		Godkendt		Enhed		Meter
21.12.2023 JHJB		21.12.2023 JHJB		Mål 1:2000		
© Copyright Banedanmark		Sprog Dansk		Udgave A 21.12.2023		Tegningsnr. SA-24-197920-06-17
						Side/af sider 1/1










Ejerlav: Hobro Markjorder
Hald-Tostrup By, Øls

Kommune: Mariagerfjord






Signaturforklaring:

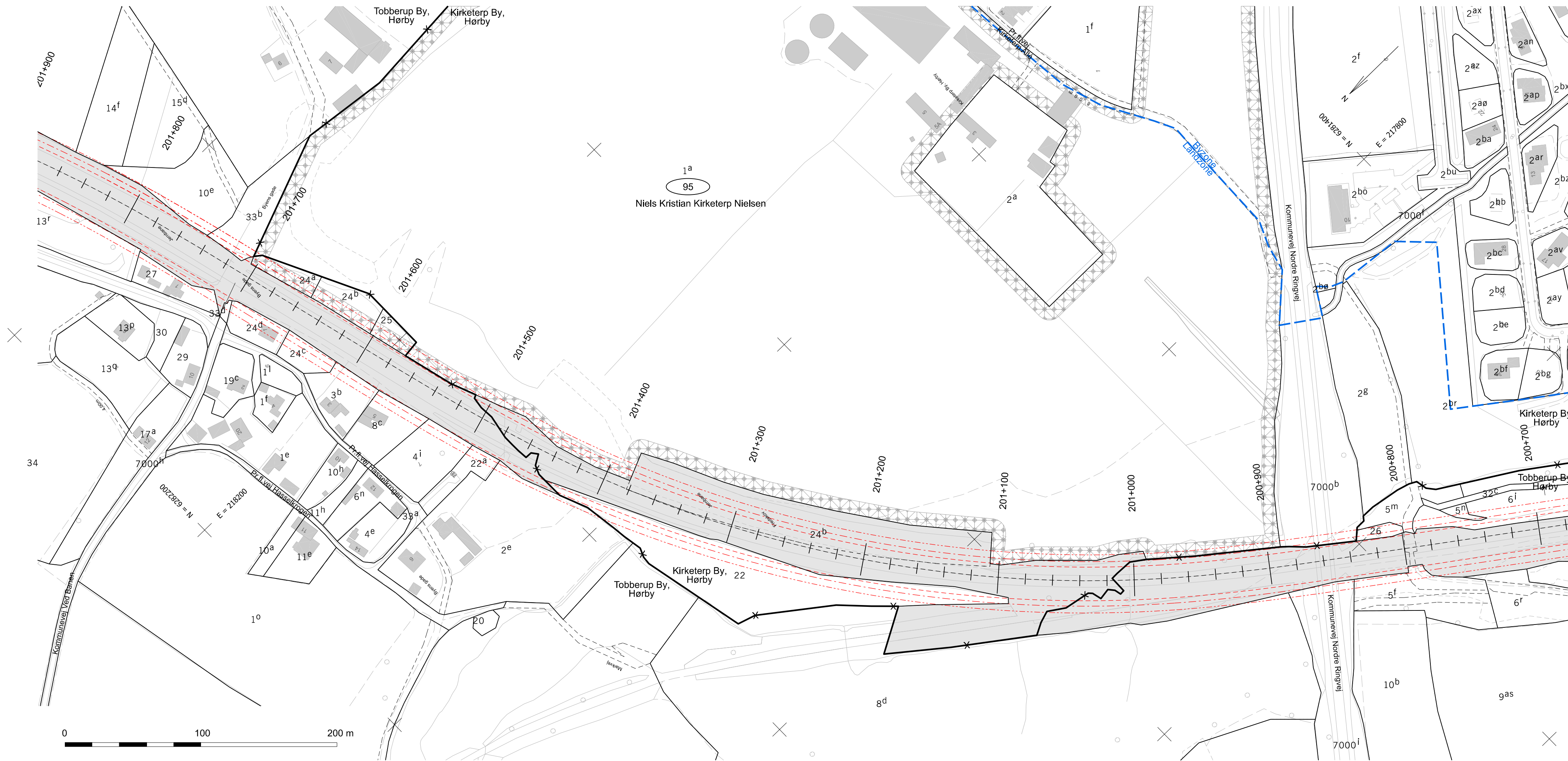
-  = Eksisterende bane
-  = Permanent arealerhvervelse til bane
-  = Udlæg af ny privat fællesvej
-  = Eksisterende spor
-  = Eldriftservitut 10m fra spormidte
-  = Eldriftservitut 14m fra spormidte
-  = Eldriftservitut 19m fra spormidte

Planen benytter nødvendigvis ikke alle signaturer

Berørte lb.nre på denne ekspropriationsplan:
1131

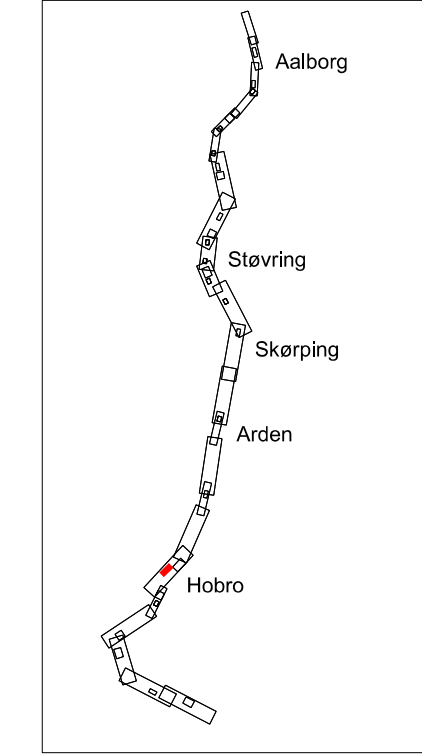
KOORDINATSYSTEM: KP2000J
Større anlæg\8x\89855\4 Projekt til anlæg\Fagdata\Areal\F23 - Hobrovej_Egnsplanvej_Dallvej_Gartnervej\Planer\SA-24-197920-06-17-O.dgn

	Verificeret	Adresse		Projektering Atkins Europaplads 2 8000 Aarhus 	
	Afløser	Banedanmark Carsten Niebuhrs Gade 43 1577 København V			
	1. udgave Dato og initialer	Seneste udgave Dato og initialer	Mål 1:2000	Tegningsnavn Elektrificeringsprojektet Aarhus - Lindholm	
Udarbejdet	21.12.2023 PBN		Enhed Meter	Ekspropriation Mariagerfjord - Aalborg	
Kontrolleret	21.12.2023 KENVI			St.: 197.920 - 198.300	
Godkendt	21.12.2023 JHJB				
© Copyright Banedanmark	Sprog Dansk	Udgave A	21.12.2023	Tegningsnr. SA-24-197920-06-17-O	Side/af sider 1/1










Ejerlav: Kirketerp By, Hørby
Tobberup By, Hørup

Kommune: Mariagerfjord






Signaturforklaring:

-  = Eksisterende bane
-  = Permanent arealerhvervelse til bane
-  = Udlæg af ny privat fællesvej
-  = Eksisterende spor
-  = Eldriftservitut 10m fra spormidte
-  = Eldriftservitut 14m fra spormidte
-  = Eldriftservitut 19m fra spormidte

Planen benytter nødvendigvis ikke alle signaturer

Berørte lb.nre på denne ekspropriationsplan:
95

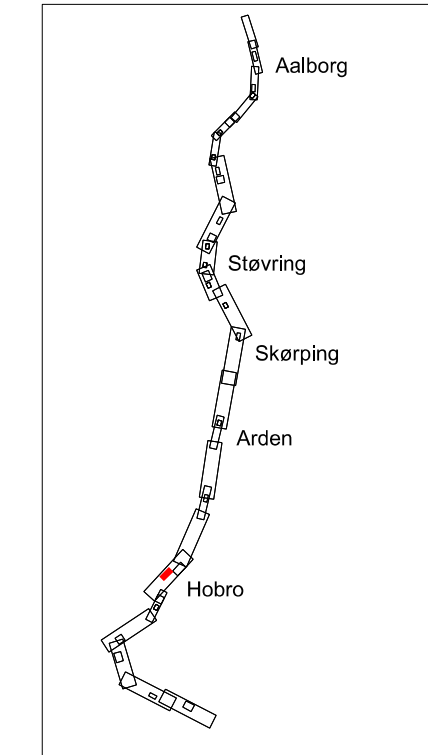
KOORDINATSYSTEM: KP2000J
Større anlæg\8\89855\4 Projekt til anlæg\Fagdata\Areal\F23 - Hobrovej_Egnsplanvej_Dallvej_Gartnervej\Planer\SA-24-200680-06-17.dgn

	Verificeret	Adresse Banedanmark Carsten Niebuhrs Gade 43 1577 København V		Projektering Atkins Europaplads 2 8000 Aarhus  
	Afløser			
	1. udgave Dato og initialer	Seneste udgave Dato og initialer	Mål 1:2000	Tegningsnavn Elektrificeringsprojektet Aarhus - Lindholm
Udarbejdet	21.12.2023 PBN		Enhed Meter	Ekspropriation Mariagerfjord - Aalborg
Kontrolleret	21.12.2023 KENVI			St.: 200.680 - 201.860
Godkendt	21.12.2023 JHJB			
© Copyright Banedanmark	Sprog Dansk	Udgave A	Dato 21.12.2023	Tegningsnr. SA-24-200680-06-17
				Side/af sider 1/1



Ejerlav: Kirketerp By, Hørby
Tobberup By, Hørup

Kommune: Mariagerfjord



Signaturforklaring:

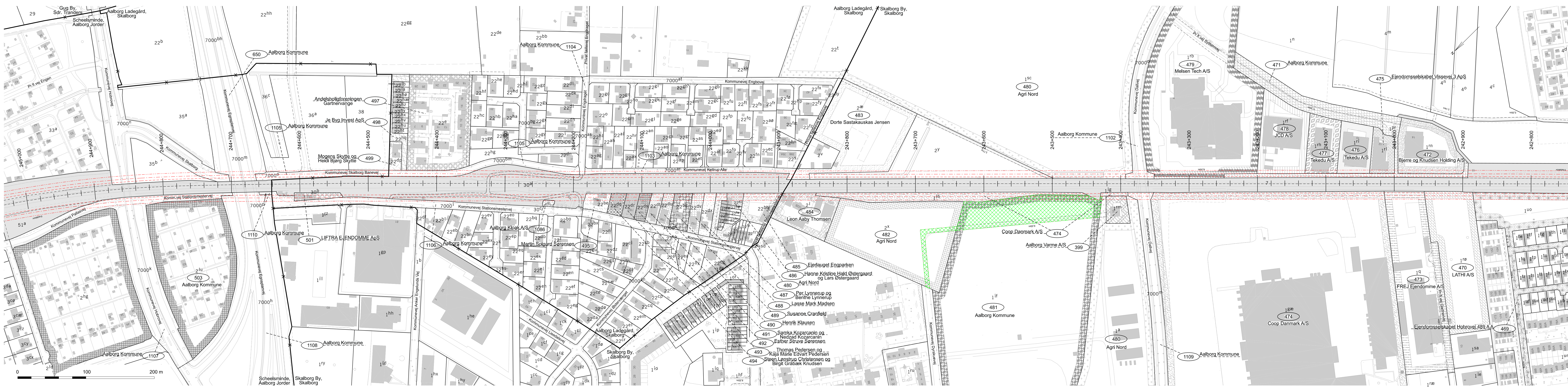
- = Eksisterende bane
- = Permanent arealerhvervelse til bane
- = Udlæg af ny privat fællesvej
- = Eksisterende spor
- = Eldriftservitut 10m fra spormidte
- = Eldriftservitut 14m fra spormidte
- = Eldriftservitut 19m fra spormidte

Planen benytter nødvendigvis ikke alle signaturer

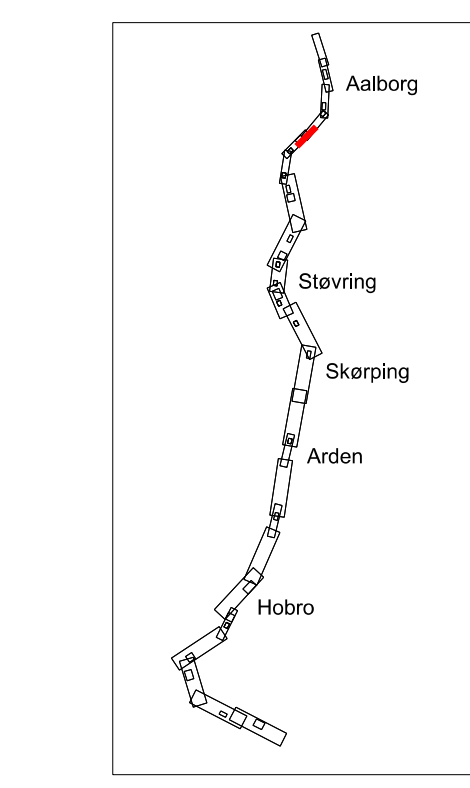
Berørte lb.nre på denne ekspropriationsplan:
95

KOORDINATSYSTEM: KP2000J
Større anlæg 8x189855v4 Projekt til anlæg\Fagdata\Areal\F23 - Hobrovej_Egnsplanvej_Dallvej_Gartnervej\Planer\SA-24-200680-06-17-O.dgn

	Verificeret	Adresse Banedanmark Carsten Niebuhrs Gade 43 1577 København V		Projektering Atkins Europaplads 2 8000 Aarhus
	Afløser			
	1. udgave Dato og initialer	Seneste udgave Dato og initialer	Mål 1:2000	Tegningsnavn Elektrificeringsprojektet Aarhus - Lindholm
Udarbejdet	21.12.2023 PBN		Enhed Meter	Ekspropriation Mariagerfjord - Aalborg
Kontrolleret	21.12.2023 KENVI			St.: 200.680 - 201.860
Godkendt	21.12.2023 JHJB			
© Copyright Banedanmark	Sprog Dansk	Udgave A	Dato 21.12.2023	Tegningsnr. SA-24-200680-06-17-O
				Side/af sider 1/1



Ejerlav: Skalborg By, Skalborg Aalborg Jorder, Skalborg Scheelsminde, Aalborg Jorder Gug By, Sdr. Tranders
 Kommune: Aalborg

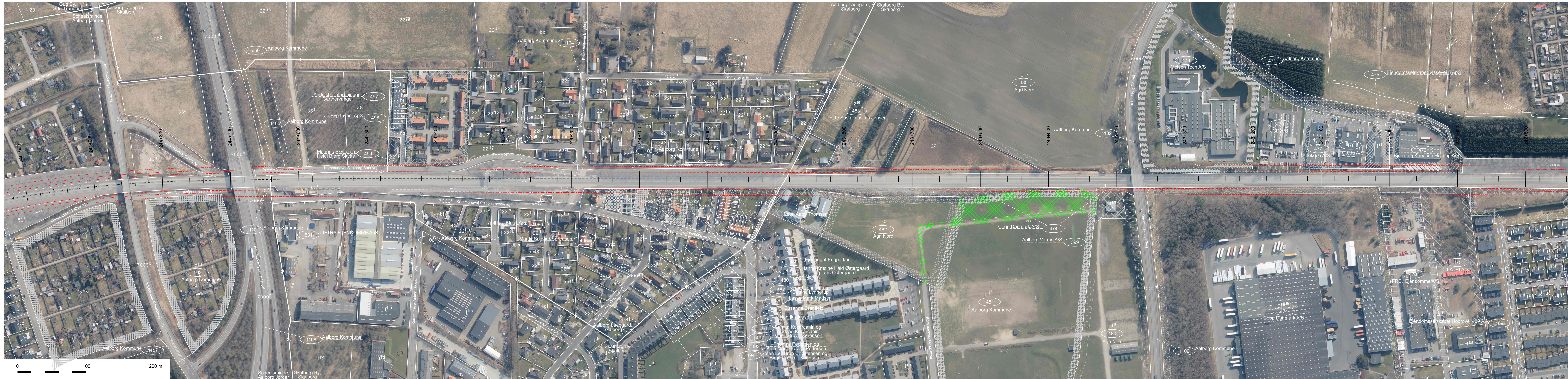


- Signaturforklaring:**
- = Eksisterende bane
 - = Permanent arealrørværelse til bane
 - = Udlæg af ny privat fællesvej
 - = Midlertidigt arbejdsareal
 - = Eksisterende spor
 - = Eldriftservitut 10m fra spormidte
 - = Eldriftservitut 14m fra spormidte
 - = Eldriftservitut 19m fra spormidte

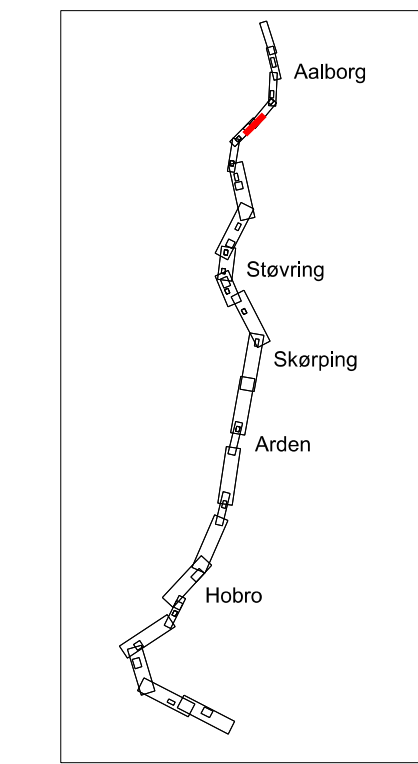
Planen benytter nødvendigvis ikke alle signaturer
 Berørte lb.nr. på denne ekspropriationsplan:
 399, 469 - 495, 497-499, 501, 503, 650, 1102 - 1110
 PW: Større anlæg/8x/8985/4 Projekt til Anlæg/Fagdata/Areal/F23 - Hobrovej_Egnsplanvej_Dalvej_Gartnerven/Planer/SA-24-242740-06-17.dgn

	Verificeret	Adresse Banedanmark Carsten Niebuhrs Gade 43 1577 København V	Projektering Atkins Europaplads 2 8000 Aarhus 	
	Afløser			









Udarbejdet	1. udgave	Seneste udgave	Mål	Tegningsnavn
Kontrolleret	21.12.2023 PBN	21.12.2023 PBN	1:2000	Elektrificeringsprojektet Aarhus - Lindholm
Godkendt	21.12.2023 KENV		Enhed	Ekspropriation Mariagerfjord - Aalborg
	21.12.2023 JHUB		Meter	St.: 242.740 - 245.020
© Copyright Banedanmark	Sprog Dansk	Udgave A	Dato 21.12.2023	Tegningsnr. SA-24-242740-06-17
				Side/af sider 1/1



Ejerlav: Skalborg By, Skalborg
 Aalborg Jorder, Skalborg
 Scheelsminde, Aalborg Jorder
 Gug By, Sdr. Tranders
 Kommune: Aalborg





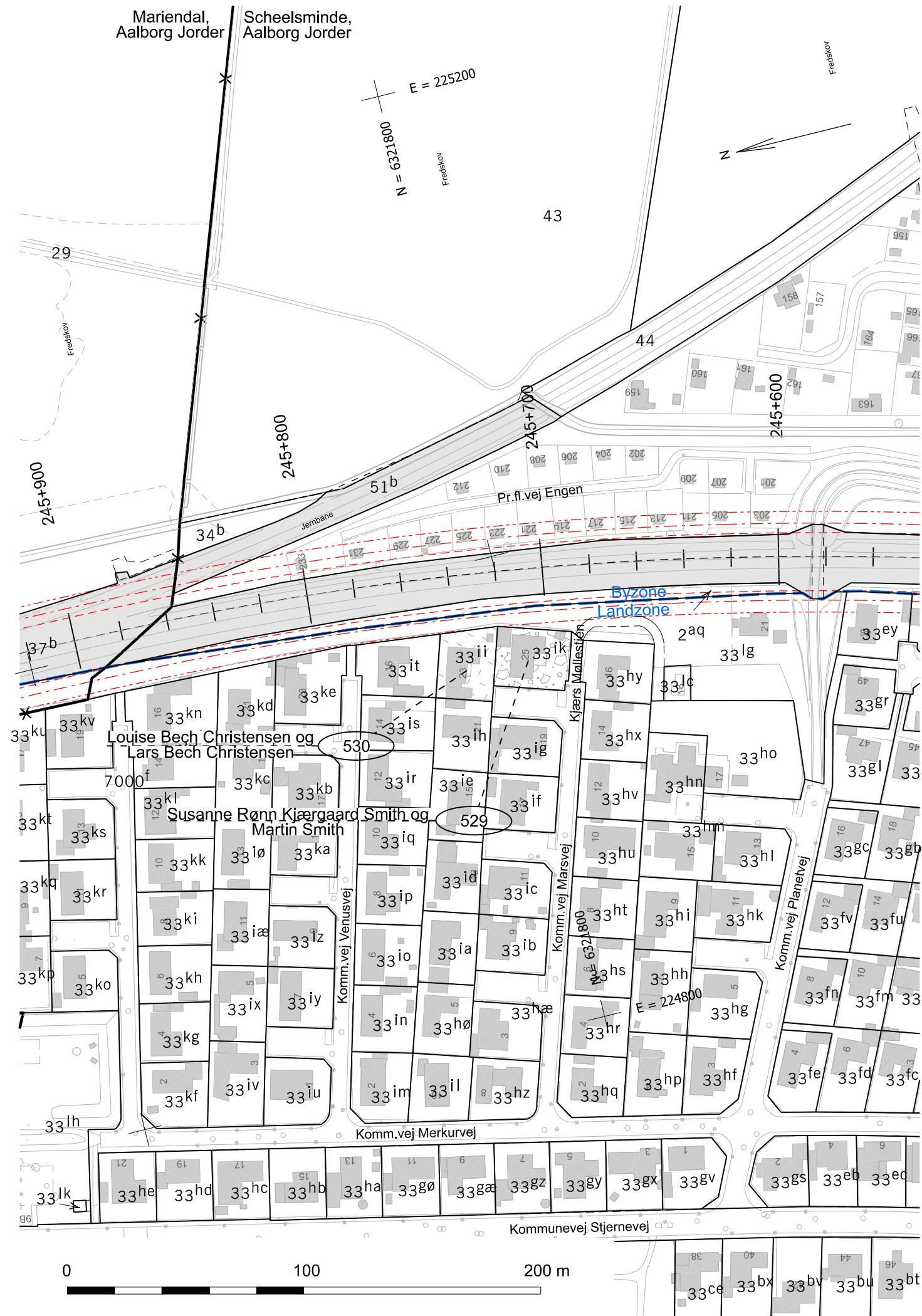
Signaturforklaring:

-  = Eksisterende bane
-  = Permanent arealertværelse til bane
-  = Udlag af ny privat fællesvej
-  = Midlertidigt arbejdsareal
-  = Eksisterende spor
-  = Eldriftservit 10m fra spormidte
-  = Eldriftservit 14m fra spormidte
-  = Eldriftservit 19m fra spormidte

Planen benytter nødvendigvis ikke alle signaturer

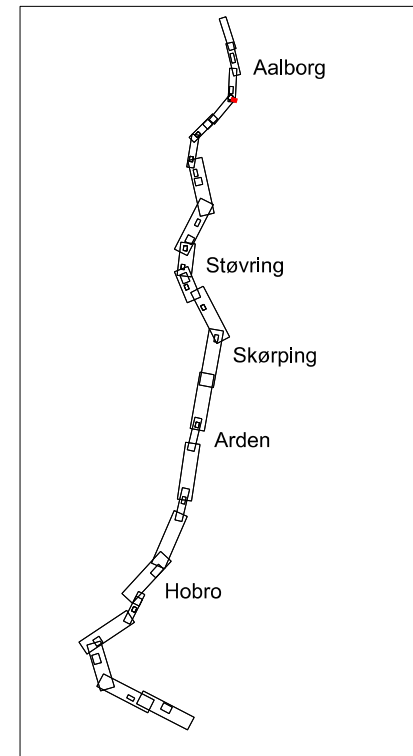
Berørte lb.nr. på denne ekspropriationsplan:
 399, 469 - 495, 497-499, 501, 503, 650, 1086, 1102 - 1110
 PW: Større anlæg/6x/8985/4 Projekt til Anlæg/Fagdata/areal/F23 - Hovrovej_Egnsplanvej_Dalvej_Gartnervej/Planer/SA-24-242740-06-17-O.dgn

	Verificeret	Adresse	Projektering	 Vejdirektoratet Th. Hejlsøes Vej 11 8660 Skanderborg
	Afløser	Banedanmark Carsten Niebuhrs Gade 43 1577 København V	Atkins Europaplads 2 8000 Aarhus	
1. udgave	Seneste udgave	Mål	Tegningsnavn	
Dato og initialer	Dato og initialer	1:2000	Elektrificeringsprojektet Aarhus - Lindholm	
Udarbejdet	21.12.2023 PBN	Enhed	Ekspropriation Mariagerfjord - Aalborg	
Kontrolleret	21.12.2023 KENV	Meter	St.: 242.740 - 245.020	
Godkendt	21.12.2023 JHUB			
© Copyright Banedanmark	Sprog Dansk	Udgave A	Dato 21.12.2023	Tegningsnr. SA-24-242740-06-17-O
				Side/af sider 1/1



Ejerlav: Scheelsminde, Aalborg Jorder
Mariendal, Aalborg Jorder

Kommune: Aalborg



Signaturforklaring:


- = Eksisterende bane
- = Permanent arealerhvervelse til bane
- = Udlæg af ny privat fællesvej
- = Eksisterende spor
- = Eldriftservitut 10m fra spormidte
- = Eldriftservitut 14m fra spormidte
- = Eldriftservitut 19m fra spormidte

Planen benytter nødvendigvis ikke alle signaturer

Berørte lb.nre på denne ekspropriationsplan:
529, 530

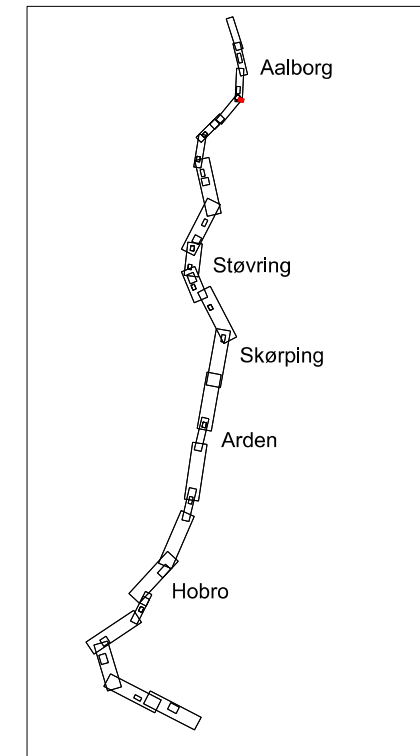
KOORDINATSYSTEM: KP2000J
Større anlæg\8x\89855\4 Projekt til anlæg\Fagdata\Areal\F23 - Hobrovej_Egnsplanvej_Dallvej_Gartnervej\Planer\SA-24-245560-06-17.dgn

	Verificeret	Adresse		Projektering Atkins Europaplads 2 8000 Aarhus 	 Th.Helsteds Vej 11 8660 Skanderborg
	Afløser	Banedanmark Carsten Niebuhrs Gade 43 1577 København V			
	1. udgave Dato og initialer	Seneste udgave Dato og initialer	Mål 1:2000	Tegningsnavn Elektrificeringsprojektet Aarhus - Lindholm	
Udarbejdet	21.12.2023 PBN		Enhed Meter	Ekspropriation Mariagerfjord - Aalborg	
Kontrolleret	21.12.2023 KENV			St.: 245.560 - 245.920	
Godkendt	21.12.2023 JHJB				
© Copyright Banedanmark	Sprog Dansk	Udgave A	Dato 21.12.2023	Tegningsnr. SA-24-245560-06-17	Side/af sider 1/1



Ejerlav: Scheelsminde, Aalborg Jorder
Mariendal, Aalborg Jorder

Kommune: Aalborg



Signaturforklaring:

- = Eksisterende bane
- = Permanent arealerhvervelse til bane
- = Udlæg af ny privat fællesvej
- = Eksisterende spor
- = Eldriftservitut 10m fra spormidte
- = Eldriftservitut 14m fra spormidte
- = Eldriftservitut 19m fra spormidte

Planen benytter nødvendigvis ikke alle signaturer

Berørte lb.nre på denne ekspropriationsplan:
529, 530

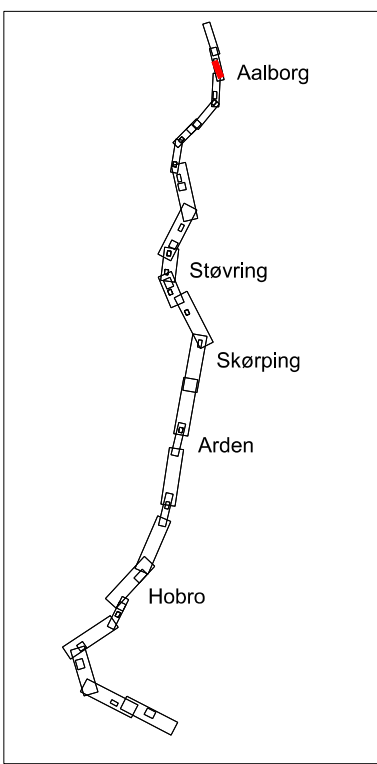
KOORDINATSYSTEM: KP2000J

Større anlæg\8x\89855\4 Projekt til anlæg\Fagdata\Areal\F23 - Hobrovej_Egnsplanvej_Dallvej_Gartnervej\Planer\SA-24-245560-06-17-O.dwg








	Verificeret		Adresse Banedanmark Carsten Niebuhrs Gade 43 1577 København V		Projektering Atkins Europaplads 2 8000 Aarhus	
	Afløser					
	1. udgave Dato og initialer	Seneste udgave Dato og initialer	Mål 1:2000	Tegningsnavn Elektrificeringsprojektet Aarhus - Lindholm		
Udarbejdet	21.12.2023 PBN		Enhed Meter	Ekspropriation Mariagerfjord - Aalborg		
Kontrolleret	21.12.2023 KENVI			St.: 245.560 - 245.920		
Godkendt	21.12.2023 JHJB					
© Copyright Banedanmark	Sprog Dansk	Udgave A	21.12.2023	Tegningsnr. SA-24-245560-06-17-O	Side/af sider 1/1	



Ejerlav: Aalborg Bygrunde
 Kommune: Aalborg






Signaturforklaring:

-  = Eksisterende bane
-  = Permanent arealrørværelse til bane
-  = Udlæg af ny privat fællesvej
-  = Eksisterende spor
-  = Eldriftservitut 10m fra spormidte
-  = Eldriftservitut 14m fra spormidte
-  = Eldriftservitut 19m fra spormidte

Planen benytter nødvendigvis ikke alle signaturer

Benyttes lb. nr. på denne ekspropriationsplan:
 559, 595, 603, 609, 615, 1132
 KOORDINATSYSTEM: KP2000J
 Større anlæg 8x189554 Projekt til anlæg\Fagdata\Areal\F23 - Hobrovej_Egnsplanvej_Dalvej_Gartnervej\Planer\SA-24-245550-06-17-O.dgn

	Verificeret	Adresse		Projektering Atkins Europaplads 2 8000 Aarhus 	
	Afløser	Banedanmark Carsten Niebuhrs Gade 43 1577 København V			
1. udgave	Seneste udgave	Mål	Tegningsnavn		
Dato og initialer	Dato og initialer	1:2000	Elektrificeringsprojektet Aarhus - Lindholm		
Udarbejdet	21.12.2023 PBN	Enhed	Ekspropriation Mariagerford - Aalborg		
Kontrolleret	21.12.2023 KENVI	Meter	St.: 248.400 - 249.940		
Godkendt	21.12.2023 JHJB				
© Copyright Banedanmark	Sprog	Udgave	Tegningsnr.	Side/af sider	
Dansk	Dansk	A	21.12.2023	SA-24-248400-06-17-O	1/1