

HOLSTEBRO

MEJDAL

Ekspropriation

404 Ringkøbing - Herning

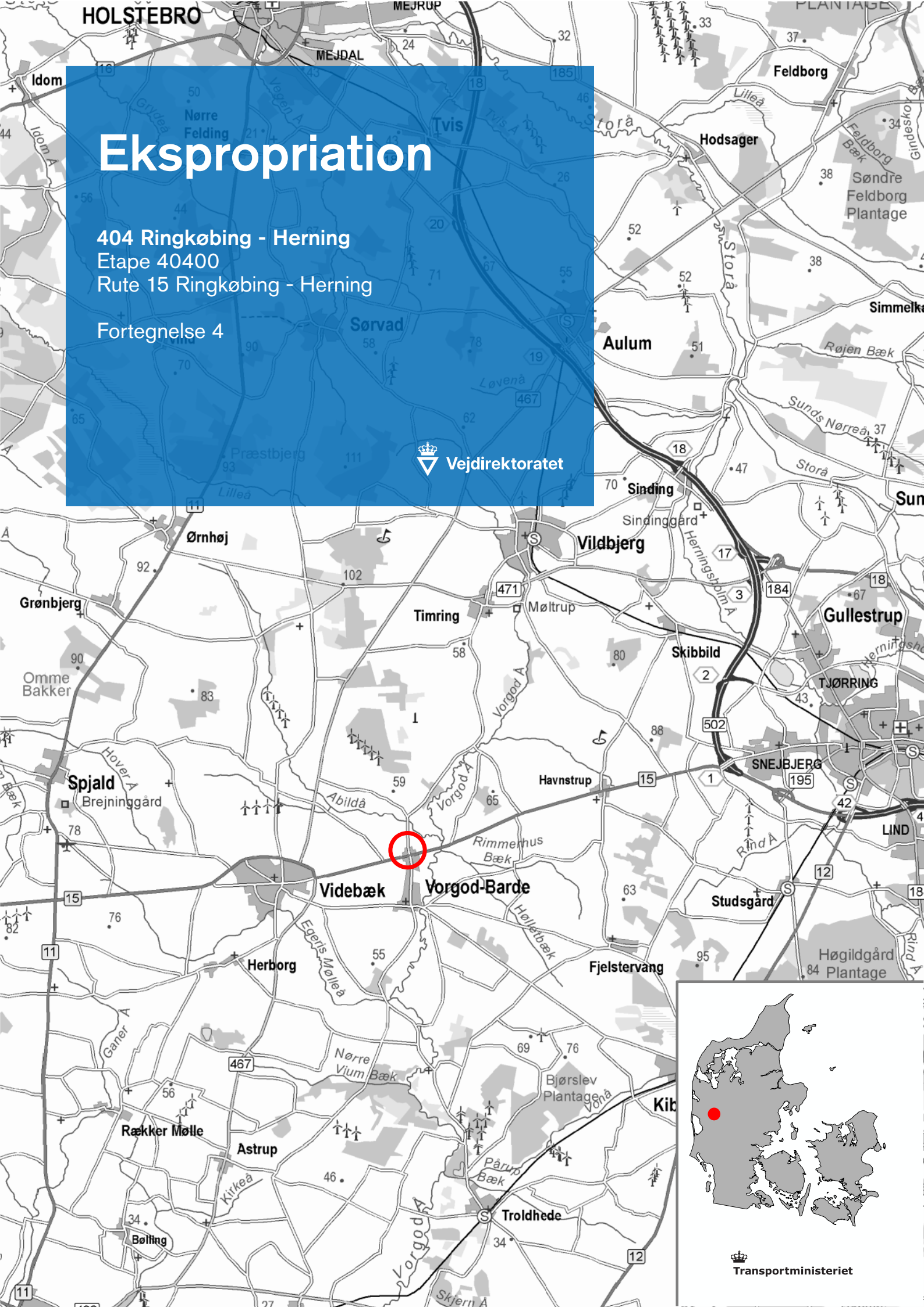
Etape 40400

Rute 15 Ringkøbing - Herning

Fortegnelse 4



Vejdirektoratet



Fortegnelse nr. 4

Ejendom der er omfattet af ekspropriation

Etape 40400 Rute 15 Ringkøbing - Herning

Lb.nr.	Ejer/lejer	Adresse	Side
272	Dennis Meldgård Andersen	Tarpvej 3, 7280 Sønder Felding	2
272A	Gitte og René Andersen	Timringvej 8, 6920 Videbæk	8

Oktober 2024

[EMN-2024-616024](#)

Ringkøbing-Skjern Kommune**Matr.nr.:** 8as Barde By, Vorgod**Ejendommens beliggenhed:** Timringvej 8, 6920 Videbæk**Ejer ifølge tingbog:** Dennis Meldgård Andersen

Ejendommen er registreret som en beboelsesejendom og er beliggende i byzone.

Ekspropriation m.v.

Arealafståelse til Rute 15 Ringkøbing – Herning
Hele ejendommen med påstående bygninger.

Matr.nr. 8as Barde By, Vorgod	1.627 m ²
-------------------------------	----------------------

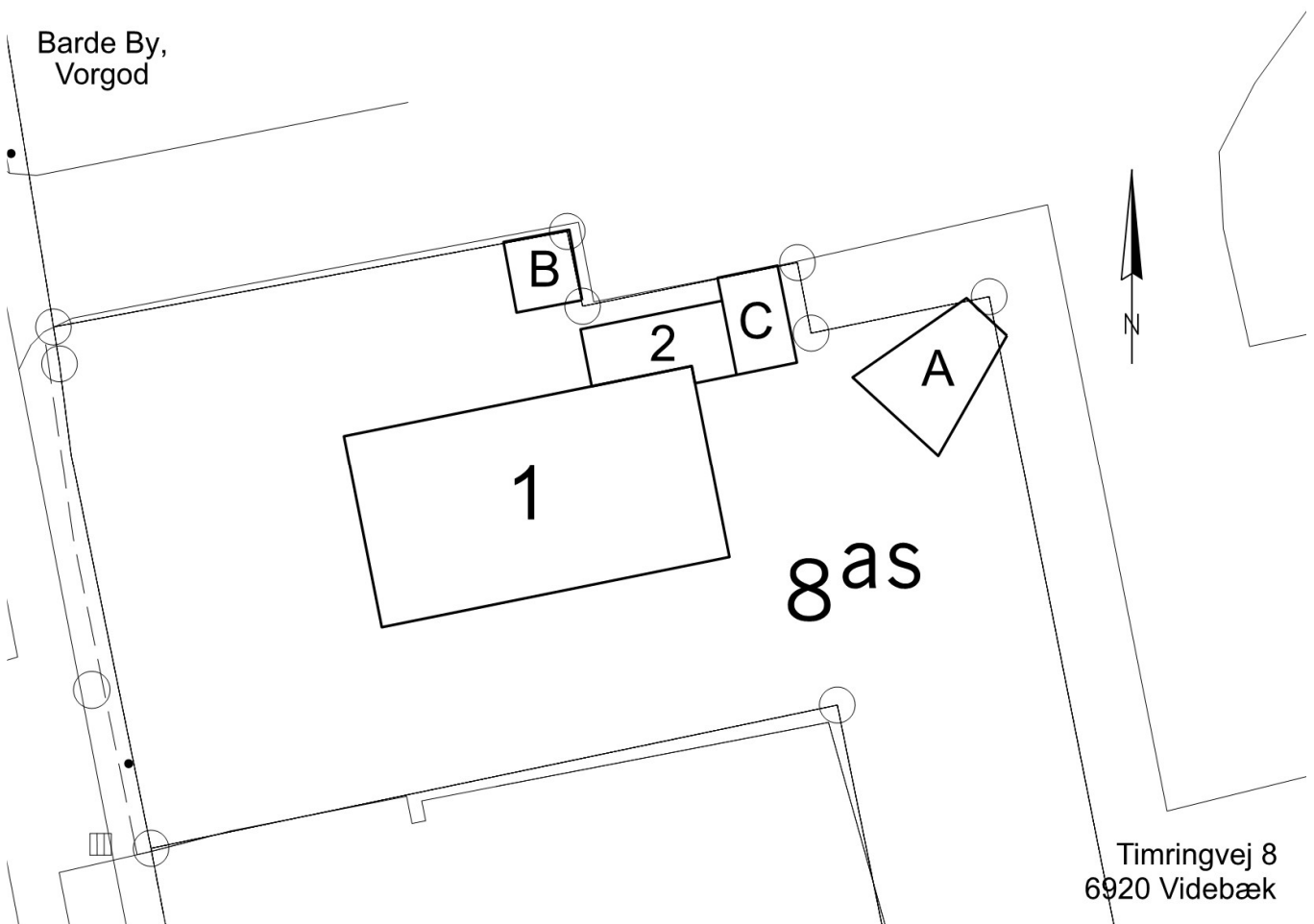
I alt	<u>1.627 m²</u>
-------	----------------------------

Der henvises til tingbogen for så vidt angår byrder/servitutter mv.

Kilde: skraafoto.kortforsyningen.dk



Skitse over ejendommen:



Bygninger:			BBR m ²	Opmålt m ²	Noter
1	Beboelse Samlet boligareal Heraf udnyttet tagetage	Opført år: 1974	280 110		
	Vandforsyning Afløbsforhold Ydervæg Tag Varmeinstallation Opvarmningsmiddel	Privat vandforsyningsanlæg Afløb til spildevandsforsyningens renseanlæg Mursten Fibercement herunder asbest Centralvarme med én fyringsenhed Naturgas			
2	Carport Bebygget areal	Opført år: Ukendt	29		
	Ydervæg Tag	Mursten Tagpap med lille hældning			
A	Overdækket areal <i>(ikke i BBR)</i> Bebygget areal	Opført år: ukendt		20	*)
	Ydervæg Tag	Ingen Fibercement herunder asbest			
B	Overdækket areal <i>(ikke i BBR)</i> Bebygget areal	Opført år: ukendt		10	*)
	Ydervæg Tag	Ingen Plastmaterialer			
C	Udhus <i>(ikke i BBR)</i> Bebygget areal	Opført år: ukendt		16	*)
	Ydervæg Tag	Træ Plastmaterialer			

Oplysningerne om ejendommen er indhentet fra de offentlige registre OIS/BBR.
Tal i parentes indgår ikke i sumtal (**med fed**)

*) Registreret ved besigtigelse (evt. afvigelse fra BBR). Oplysninger der ikke er registreret i OIS/BBR, kan være angivet på baggrund af konstatering af de fysiske forhold, fotoregistreringer eller oplysninger fra ejer mv.

Angivelse af ikke registrerede arealer, er angivet ud fra opmåling af de faktiske forhold og/eller ved optagning af mål fra teknisk kort mv. Oplysningerne kan være tilknyttet en vis usikkerhed.



Billede 1 Beboelse (bygning 1).



Billede 2 Beboelse (bygning 1).



Billede 3 Beboelse (bygning 1).



Billede 4 Beboelse (bygning 1).



Billede 5 Beboelse (bygning 1).



Billede 6 Beboelse, carport og udhus (bygning 1, 2 og C).



Billede 7 Overdækket areal, carport og beboelse (bygning B, 2 og 1).



Billede 8 Overdækket areal (bygning B).



Billede 9 Overdækket areal (bygning A).

Ringkøbing - Skjern Kommune

Matr.nr.: 8as Barde By, Vorgod

Ejendommens beliggenhed: Timringvej 8, 6920 Videbæk

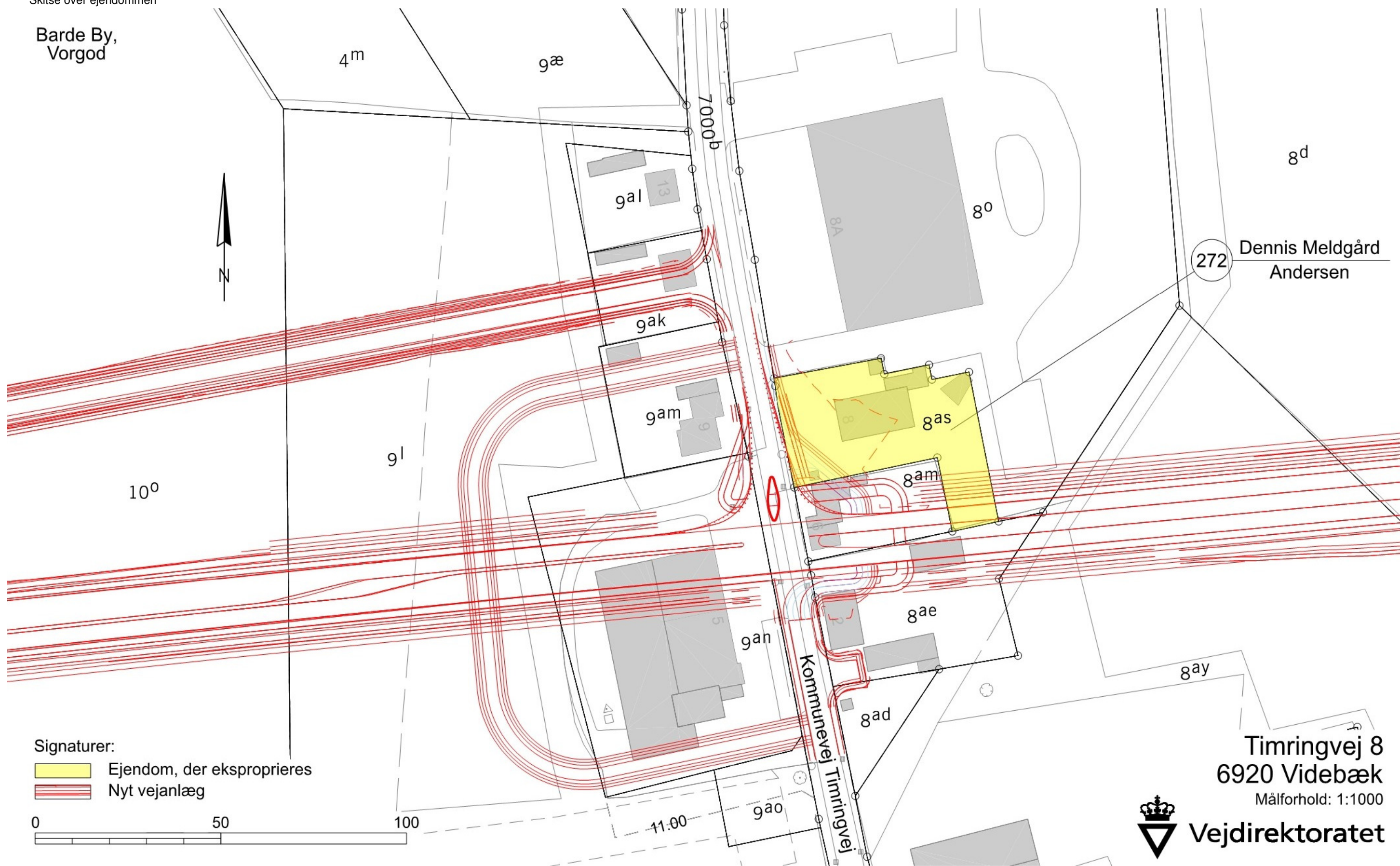
Lejer: Gitte og René Andersen

Lejemål vedrører: Bolig 280 m²
Lejekontrakten eksproprieret til ophør.
Dato fastsættes af ekspropriationskommissionen



Ejer af ejendommen: Dennis Meldgaard Andersen


Skitse over ejendommen

Barde By,
Vorgod



Signaturer:

-  Ejendom, der eksproprieres
-  Nyt vejanlæg



Timringvej 8
6920 Videbæk
Målforhold: 1:1000



Skitse over ejendommen med ortofoto



Vejdirektoratet Skanderborg, den 02.10.2024

Drifts- og Teknikdivision, Arealerhvervelse

A handwritten signature in blue ink, appearing to read 'Hanne Øster', written in a cursive style.

Hanne Øster



Vejdirektoratet har kontorer i:

Aalborg, Fløng, Middelfart,
Næstved, Skanderborg og
København

Find mere information på
vejdirektoratet.dk

Vejdirektoratet
Carsten Niebuhrs Gade 43
1577 København V

Telefon 7244 3333
vd@vd.dk
vejdirektoratet.dk



Transportministeriet