

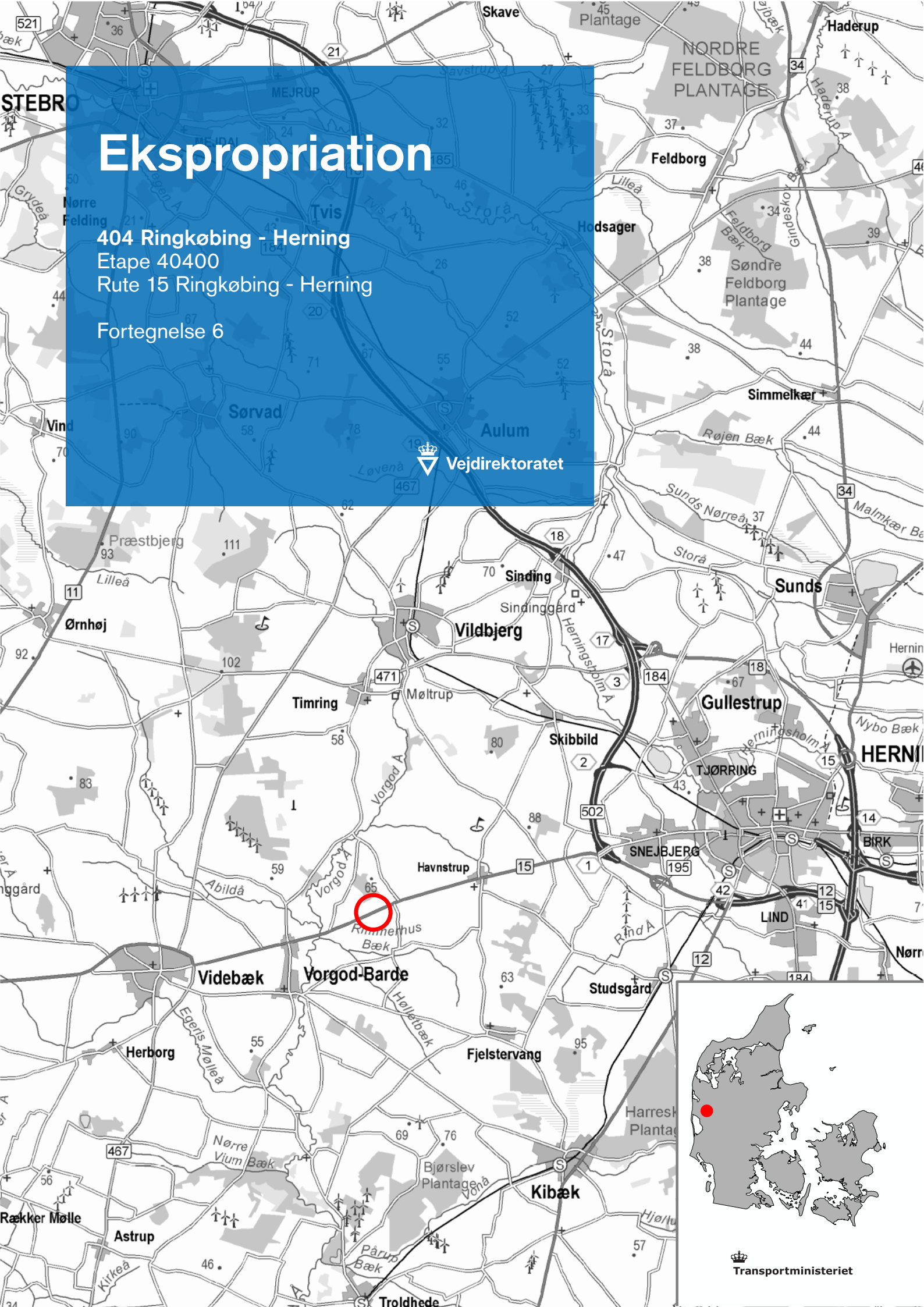
Ekspropriation

404 Ringkøbing - Herning

Etape 40400

Rute 15 Ringkøbing - Herning

Fortegnelse 6



Fortegnelse nr. 6

Ejendom der er omfattet af ekspropriation

Etape 40400 Rute 15 Ringkøbing - Herning

Lb.nr.	Ejer	Adresse	Side
304	Poul Ivan Christensen	Herningvej 60, 6920 Videbæk	2

Oktober 2024

EMN-2024-616028

Ringkøbing - Skjern Kommune**Matr.nr.:** 2g Abildtrup By, Vorgod**Ejendommens beliggenhed:** Herningvej 60, 6920 Videbæk**Ejer ifølge tingbog:** Poul Ivan Christensen

Ejendommen er registreret som en beboelsesejendom og er beliggende i landzone.

Ekspropriation m.v.

Arealafståelse til Rute 15 Ringkøbing – Herning
Hele ejendommen med påstående bygninger.

Matr.nr. 2g Abildtrup By, Vorgod	10.109 m ²
----------------------------------	-----------------------


I alt	<u>10.109 m²</u>
-------	-----------------------------

Der henvises til tingbogen for så vidt angår byrder/servitutter mv.

Kilde: skraafoto.kortforsyningen.dk



Skitse over ejendommen:



Bygninger:			BBR m ²	Opmålt m ²	Noter
1	Beboelse Samlet boligareal Heraf udnyttet tagetage Indbygget udestue Vandforsyning Afløbsforhold Ydervæg Tag Varmeinstallation Opvarmningsmiddel	Opført år: 1910 / ombygget år: 2006 Enkeltindvindingsanlæg Mekanisk rensning med nedsivningsanlæg med tilladelse Mursten Betontagsten Centralvarme med en fyringsenhed Fast brændsel	315 122 16		
2	Stald Bebygget areal Ydervæg Tag	Opført år: 1910 Mursten Metal	120		*)
3	Lade Bebygget areal Ydervæg Tag	Opført år: 1910 Mursten Metal	200		*)
4	Maskinhal Bebygget areal Ydervæg Tag	Opført år: 1910 Mursten Metal	95		*)
5	Garage Bebygget areal Ydervæg Tag	Opført år: 1910 Mursten Metal	77		*)
A	Udhus (<i>ikke i BBR</i>) Bebygget areal Ydervæg Tag	Opført år: ukendt Træ Betontagsten		15	*)
B	Drivhus (<i>ikke i BBR</i>) Bebygget areal	Opført år: ukendt		5	*)

C	Havepavillon (ikke i BBR) Bebygget areal	Opført år: ukendt		8	*)
	Ydervæg Tag	Mursten Tagpap			
D	Havehus (<i>ikke i BBR</i>) Bebygget areal	Opført år: ukendt		6	*)
	Ydervæg Tag	Træ Betontagsten			
E	Legehus (<i>ikke i BBR</i>) Bebygget areal	Opført år: ukendt		8	*)
	Ydervæg Tag	Træ Metal			

Oplysningerne om ejendommen er indhentet fra de offentlige registre OIS/BBR.
Tal i parentes indgår ikke i sumtal (**med fed**)

*) Registreret ved besigtigelse (evt. afvigelse fra BBR). Oplysninger der ikke er registreret i OIS/BBR, kan været angivet på baggrund af konstatering af de fysiske forhold, fotoregistreringer eller oplysninger fra ejer mv.

Angivelse af ikke registrerede arealer, er angivet ud fra opmåling af de faktiske forhold og/eller ved optagning af mål fra teknisk kort mv. Oplysningerne kan være tilknyttet en vis usikkerhed.



Billede 1 Beboelse (bygning 1).



Billede 2 Beboelse (bygning 1).



Billede 3 Beboelse (bygning1).



Billede 4 Beboelse (bygning 1).



Billede 5 Beboelse (bygning 1).



Billede 6 Beboelse (bygning 1).



Billede 7 Stald (bygning 2).



Billede 8 Lade (bygning 3).



Billede 9 Maskinhal (bygning 4).



Billede 10 Stald og lade (bygning 2 og 3).



Billede 11 Lade og garage (bygning 3 og 5).



Billede 12 Garage (bygning 5).



Billede 13 Udhus (bygning A).



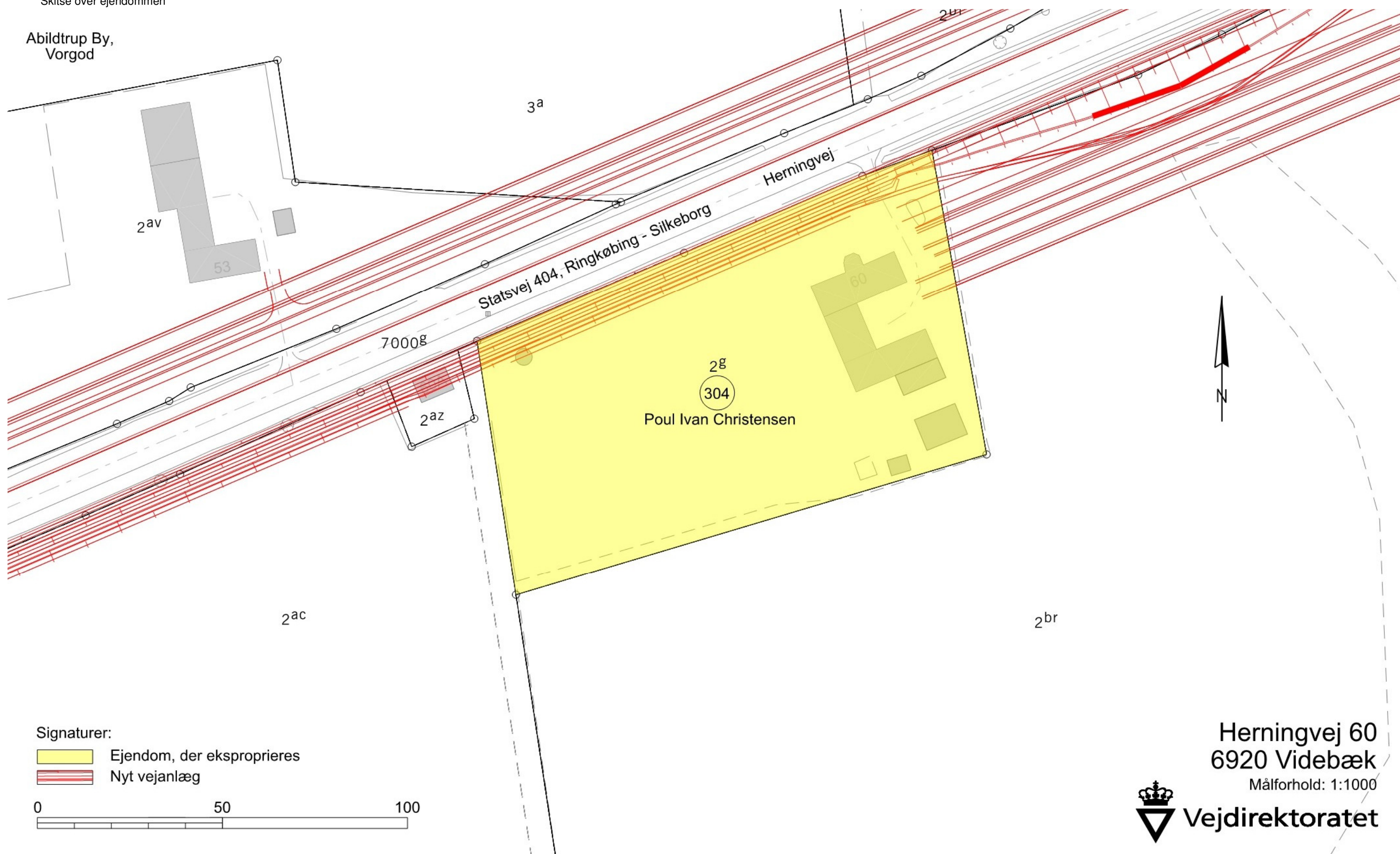
Billede 14 Havepavillon (bygning C).





Billede 15 Udhus (bygning D).

Skitse over ejendommen

Abildtrup By,
Vorgod



Signaturer:

-  Ejendom, der eksproprieres
-  Nyt vejanlæg

0 50 100

Herningvej 60
6920 Videbæk

Målforhold: 1:1000



Vejdirektoratet

Skitse over ejendommen med ortofoto



Vejdirektoratet Skanderborg, den 02.10.2024

Drifts- og Teknikdivision, Arealerhvervelse

A handwritten signature in blue ink, appearing to read 'Hanne Øster', written in a cursive style.

Hanne Øster



Vejdirektoratet har kontorer i:

Aalborg, Fløng, Middelfart,
Næstved, Skanderborg og
København

Find mere information på
vejdirektoratet.dk

Vejdirektoratet
Carsten Niebuhrs Gade 43
1577 København V

Telefon 7244 3333
vd@vd.dk
vejdirektoratet.dk

