






Ejerlav: Jels Ejrlav, Jels
Grønnebæk, Jels


Kommune: Vejen

- Signaturer:
-  Fremtidigt vejanlæg
 -  Areal, der eksproprieres til vejanlæg
 -  Arbejdsareal, der eksproprieres midlertidigt

Planen benytter ikke nødvendigvis alle signaturer

Berørte B-nre på denne besigtigelsesplan:
B1 - B11

KOORDINATSYSTEM: DKT11
H321044 Projekt til anlæg4 CAD-arbejdsområde1 Arbejdsmodeller/ArealID1 Tegningsopsætning/H32104-33001

H321 KOLDING - GABØL					
H32104 CYKELSTI JELS - ØSTER LINDET					
Detailbesigtigelse Oversigtsplan - Ejendomsforhold Km 26.22 - 27.38					1:1000
Proj.	NIRAS	Tegnet	AHN	Kontrol.	GAAH1
Godk.	JRZO	Dato	26.03.2025	Rev.	
 Vejdirektoratet				Tegnr. H32104-33001 Rev. -	