






Ejerlav: Grønnebæk, Jels
 Mojbøl, Ø. Lindet
 Kommune: Vejen

Signaturer:

-  Fremtidigt vejanlæg
-  Areal, der eksproprieres til vejanlæg
-  Arbejdsareal, der eksproprieres midlertidigt

Planen benytter ikke nødvendigvis alle signaturer

Berørte B-nre på denne besigtigelsesplan:
 B1, B12, B14, B15, B17, B18, B20 - B23


KOORDINATSYSTEM: DKT11
 H321044 Projekt til anlæg4 CAD-arbejdsområde1 Arbejdsmodeller\ArealD11\Tegningsopsætning\H32104-33003

H321 KOLDING - GABØL

H32104 CYKELSTI JELS - ØSTER LINDET

Detailbesigtigelse
 Oversigtsplan - Ejendomsforhold
 Km 28.34 - 29.49

Proj.	NIRAS	Tegnet	AHN	Kontrol	GAAH1	Godk.	JRZO	Dato	26.03.2025	1:1000
Tegn. nr.	H32104-33003							Rev.	-	



Vejdirektoratet

