




Ejerlav: Møjbøl, Ø. Lindet
Ø. Lindet Ejerlav, Ø. Lindet

Kommune: Vejen

Signaturer:

 Fremtidigt vejanlæg


 Areal, der eksproprieres til vejanlæg

 Arbejdsareal, der eksproprieres midlertidigt

Planen benytter ikke nødvendigvis alle signaturer

Berørte B-nre på denne besigtigelsesplan:
B1, B19 og B22 - B25

KOORDINATSYSTEM: DKTM1
H321044 Projekt til anlæg4 CAD-arbejdsområde1 Arbejdsmodeller\ArealID1\Tegningsopsætning\H32104-33004

H321 KOLDING - GABØL					
H32104 CYKELSTI JELS - ØSTER LINDET					
Detailbesigtigelse Oversigtsplan - Ejendomsforhold Km 29.39 - 30.54					1:1000
Proj.	NIRAS	Tegnet	AHN	Kontrol.	Godk. JRZO Dato 26.03.2025
				Tegn. nr.	H32104-33004
				Rev.	-