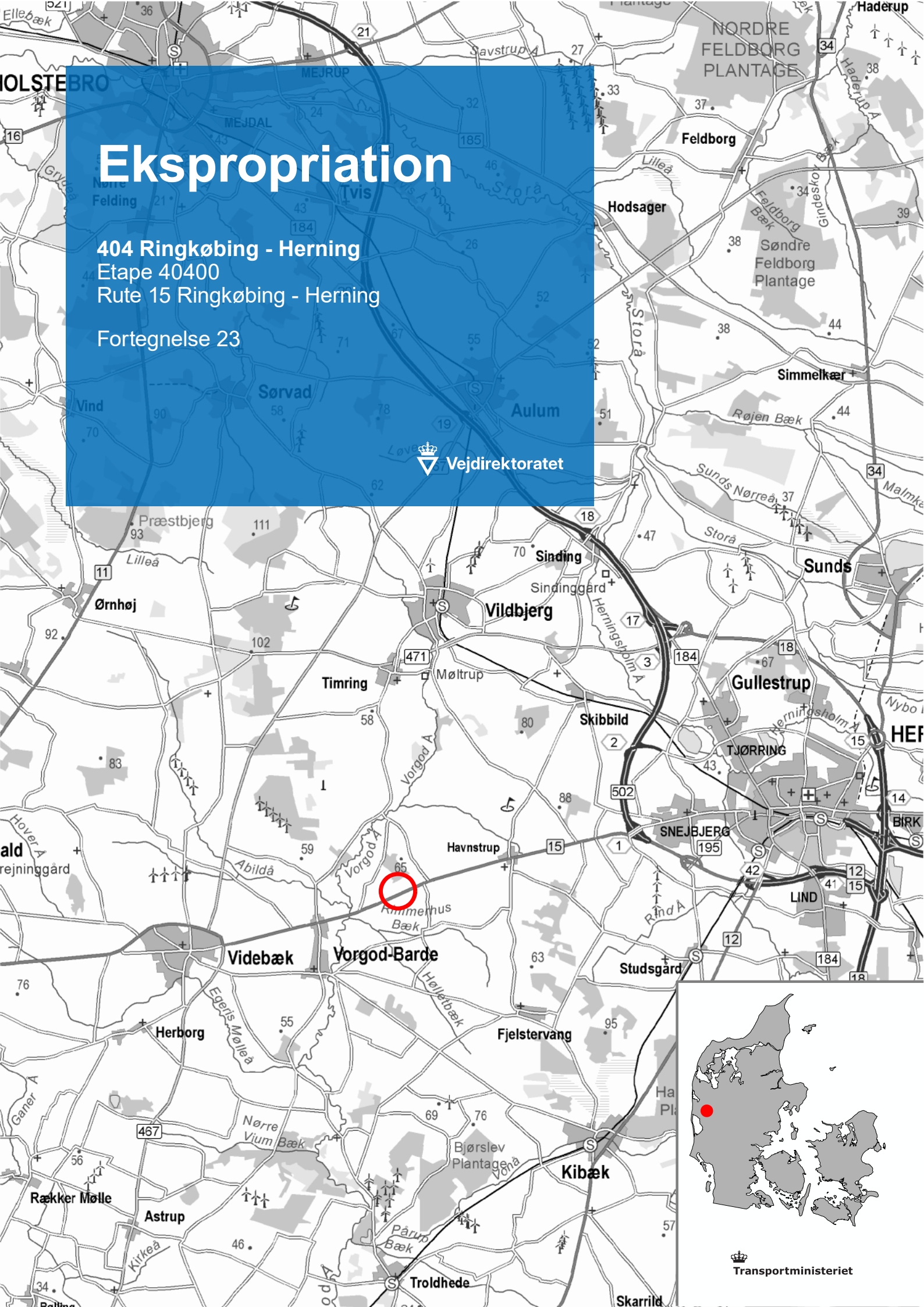


Ekspropriation

404 Ringkøbing - Herning
Etape 40400
Rute 15 Ringkøbing - Herning

Fortegnelse 23



Fortegnelse nr. 23

Ejendom der er omfattet af ekspropriation

Etape 40400 Rute 15 Ringkøbing - Herning

Lb.nr.	Ejer	Adresse	Side
302	Gerda Langdahl og Aage Langdahl	Herningvej 53, 6920 Videbæk	2

Oktober 2025

[EMN-2025-32265](#)

Ringkøbing - Skjern Kommune**Matr.nr.:** 2av Abildtrup, Vorgod**Ejendommens beliggenhed:** Herningvej 53, 6920 Videbæk**Ejer ifølge tingbog:** Gerda Langdahl og
Aage Langdahl

Ejendommen er registreret som en beboelsesejendom og er beliggende i landzone.

Ekspropriation m.v.


Arealafståelse til Rute 15 Ringkøbing – Herning
Hele ejendommen med påstående bygninger.

Matr.nr. 2av Abildtrup, Vorgod 15.430 m² heraf vej 0 m²

I alt 15.430 m² heraf vej 0 m²

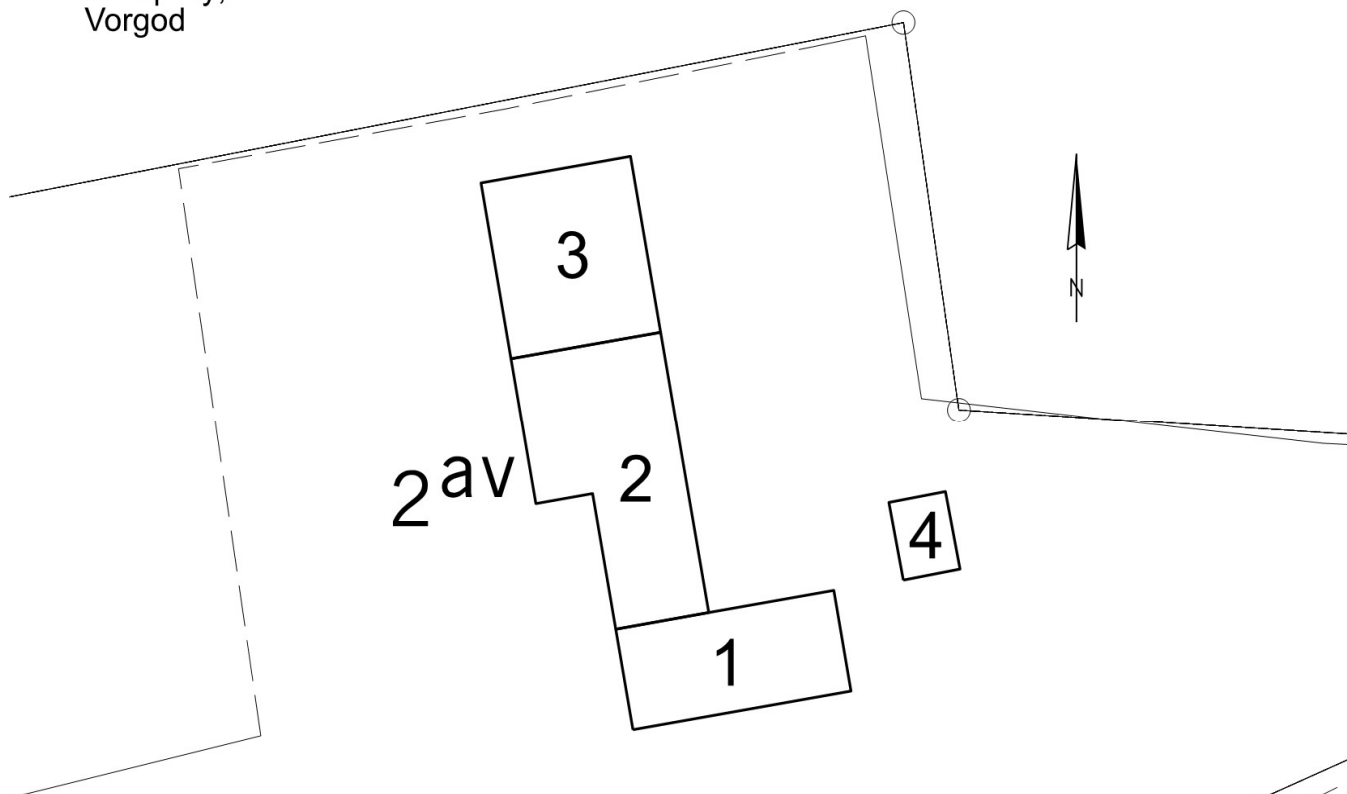
Der henvises til tingbogen for så vidt angår byrder/servitutter mv.

Kilde: skraafoto.kortforsyningen.dk



Skitse over ejendommen:

Abildtrup By,
Vorgod



Herringvej 53
6920 Videbæk

Bygninger:		BBR m ²	Opmålt m ²	Noter
1	Beboelse Samlet boligareal Vandforsyning Afløbsforhold Ydervæg Tag Varmeinstallation Opvarmningsmiddel	Opført år:1926 / ombygget år:2001 Enkeltindvingsanlæg Mekanisk rensning med nedsvivningsanlæg med tilladelse Mursten Betontagsten Centralvarme med en fyringsenhed Fast brændsel	141	
2	Maskinhus/garage Bebygget areal Ydervæg Tag	Opført år: 1926 Mursten Betontagsten	168	
3	Maskinhus/garage Bebygget areal Ydervæg Tag	Opført år: 1948 Mursten Fibercement herunder asbest	175	
4	Garage Bebygget areal Ydervæg Tag	Opført år: 1948 Mursten Betontagsten	32	

Oplysningerne om ejendommen er indhentet fra de offentlige registre OIS/BBR.
Tal i parentes indgår ikke i sumtal (**med fed**)

*) Registreret ved besigtigelse (evt. afvigelse fra BBR). Oplysninger der ikke er registreret i OIS/BBR, kan været angivet på baggrund af konstatering af de fysiske forhold, fotoregistreringer eller oplysninger fra ejer mv.

Angivelse af ikke registrerede arealer, er angivet ud fra opmåling af de faktiske forhold og/eller ved optagning af mål fra teknisk kort mv. Oplysningerne kan være tilknyttet en vis usikkerhed.



Billede 1 Ejendommen set fra nord



Billede 2 Ejendommen set fra øst



Billede 3 Ejendommen set fra syd



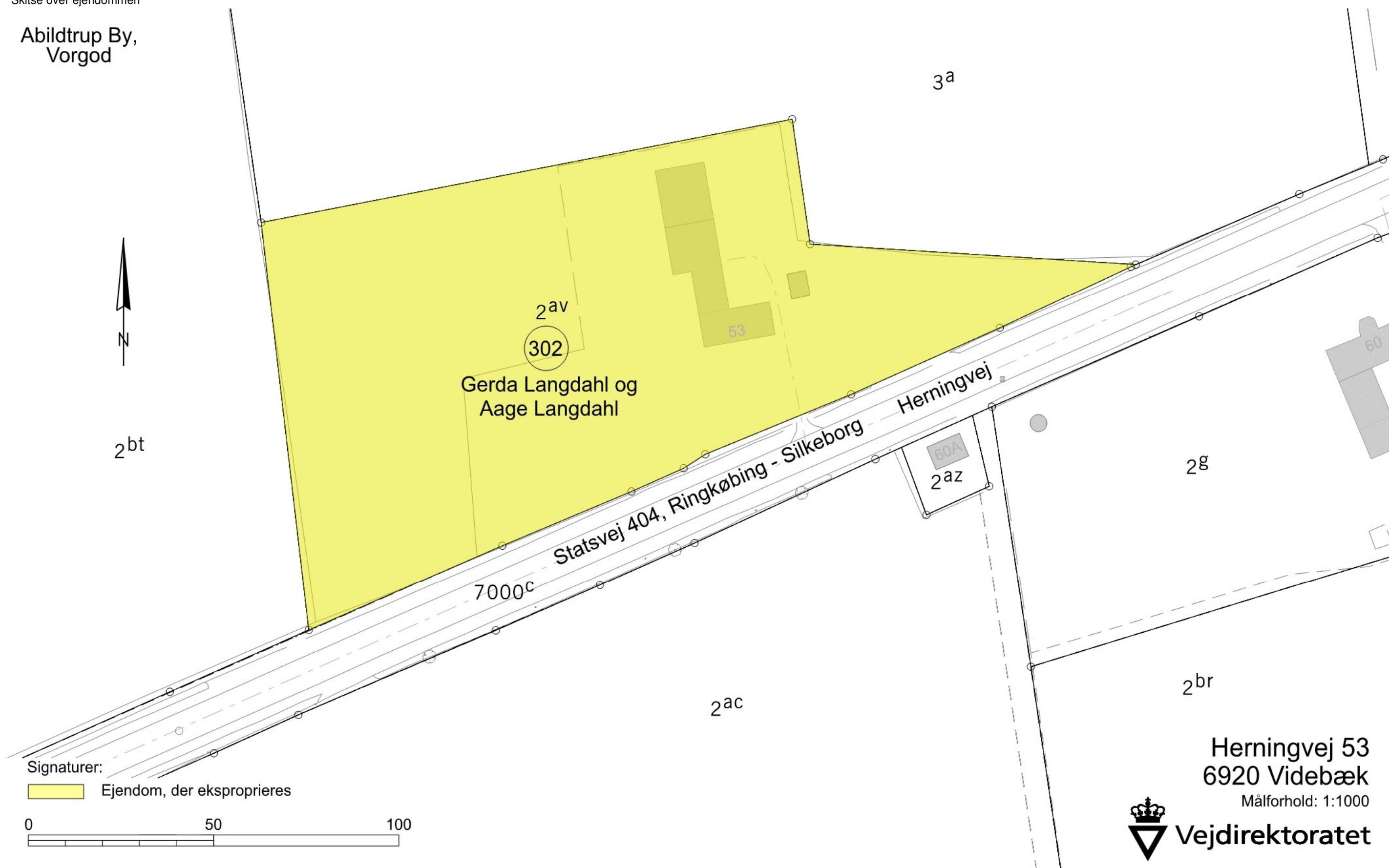
Billede4 Ejendommen set fra vest

Kilde: gadefoto




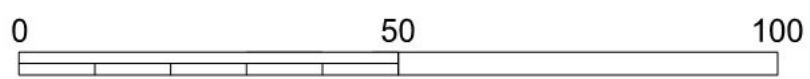
Skitse over ejendommen

Abildtrup By,
Vorgod



Signaturer:

 Ejendom, der eksproprieres



Herningvej 53
6920 Videbæk
Målforhold: 1:1000



Skitse over ejendommen med ortofoto



Vejdirektoratet Skanderborg, den 06.10.2025

Drifts- og Teknikdivision, Arealerhvervelse

A handwritten signature in blue ink, appearing to read 'Hanne Øster', written in a cursive style.

Hanne Øster



Vejdirektoratet har kontorer i:

Aalborg, Fløng, Middelfart,
Næstved, Skanderborg og
København

Find mere information på
vejdirektoratet.dk

Vejdirektoratet
Carsten Niebuhrs Gade 43
1577 København V

Telefon 7244 3333
vd@vd.dk
vejdirektoratet.dk



Transportministeriet