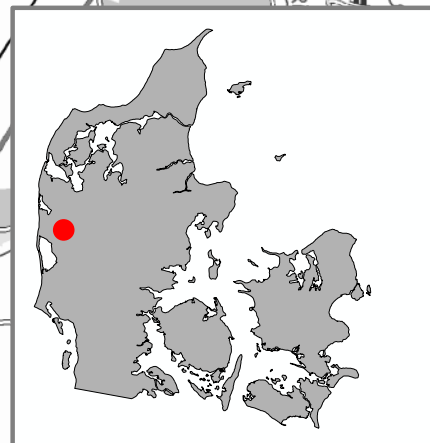
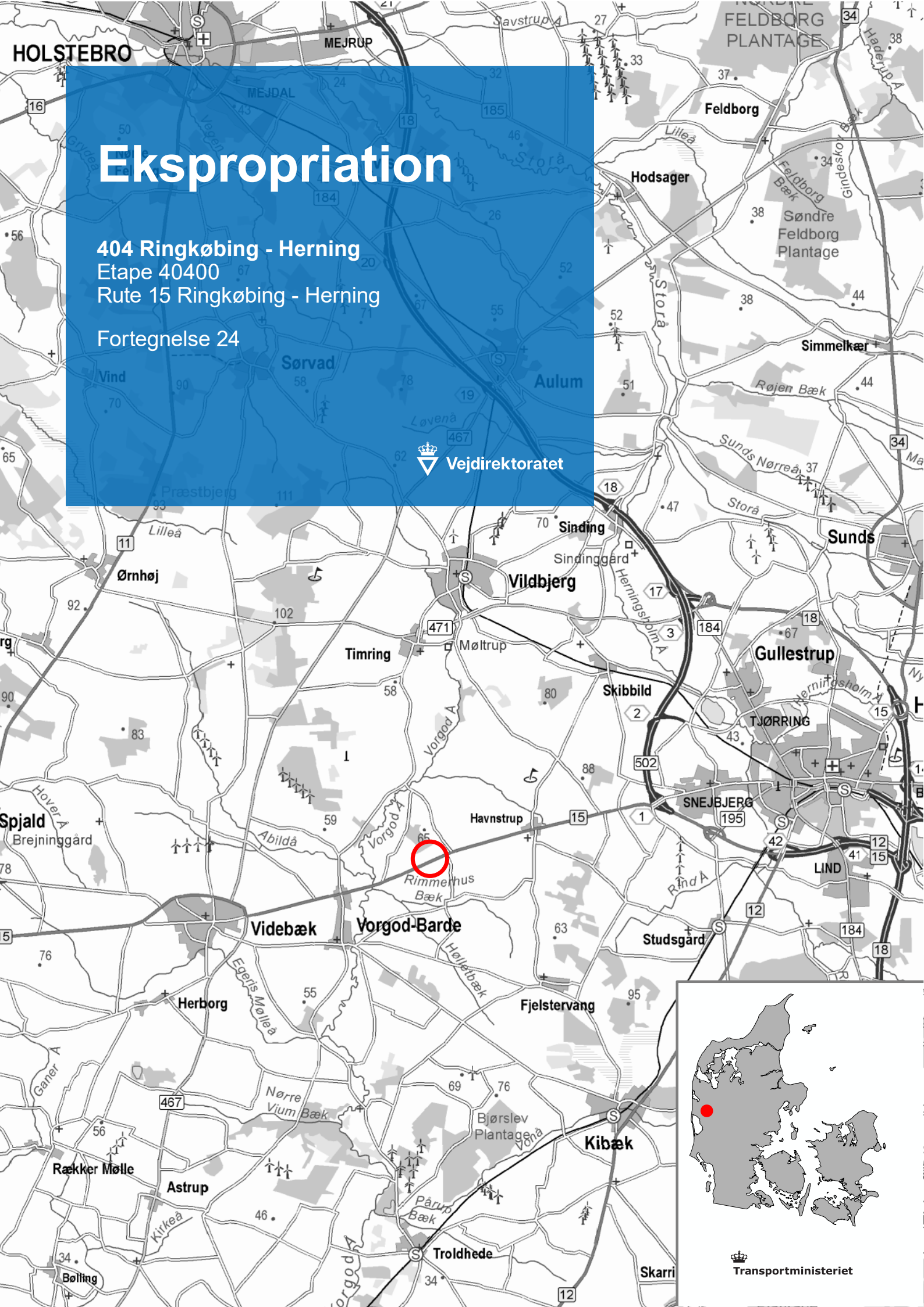


Ekspropriation

404 Ringkøbing - Herning
Etape 40400
Rute 15 Ringkøbing - Herning

Fortegnelse 24



Fortegnelse nr. 24

Ejendom der er omfattet af ekspropriation

Etape 40400 Rute 15 Ringkøbing - Herning

Lb.nr.	Ejer	Adresse	Side
306	Anita Beck og Kristian Bøggild Poulsen	Herningvej 55, 6920 Videbæk	2

Oktober 2025

[EMN-2025-32267](#)

Ringkøbing-Skjern Kommune**Matr.nr.:** 2f Abildtrup By, Vorgod**Ejendommens beliggenhed:** Herningvej 55, 6920 Videbæk**Ejer ifølge tingbog:** Anita Beck og
Kristian Bøggild Poulsen

Ejendommen er registreret som en beboelsesejendom og er beliggende i landzone.

Ekspropriation m.v.Arealafståelse til Rute 15 Ringkøbing – Herning
Hele ejendommen med påstående bygninger.Matr.nr. 2f Abildtrup By, Vorgod 10.000 m² heraf vej 0 m²

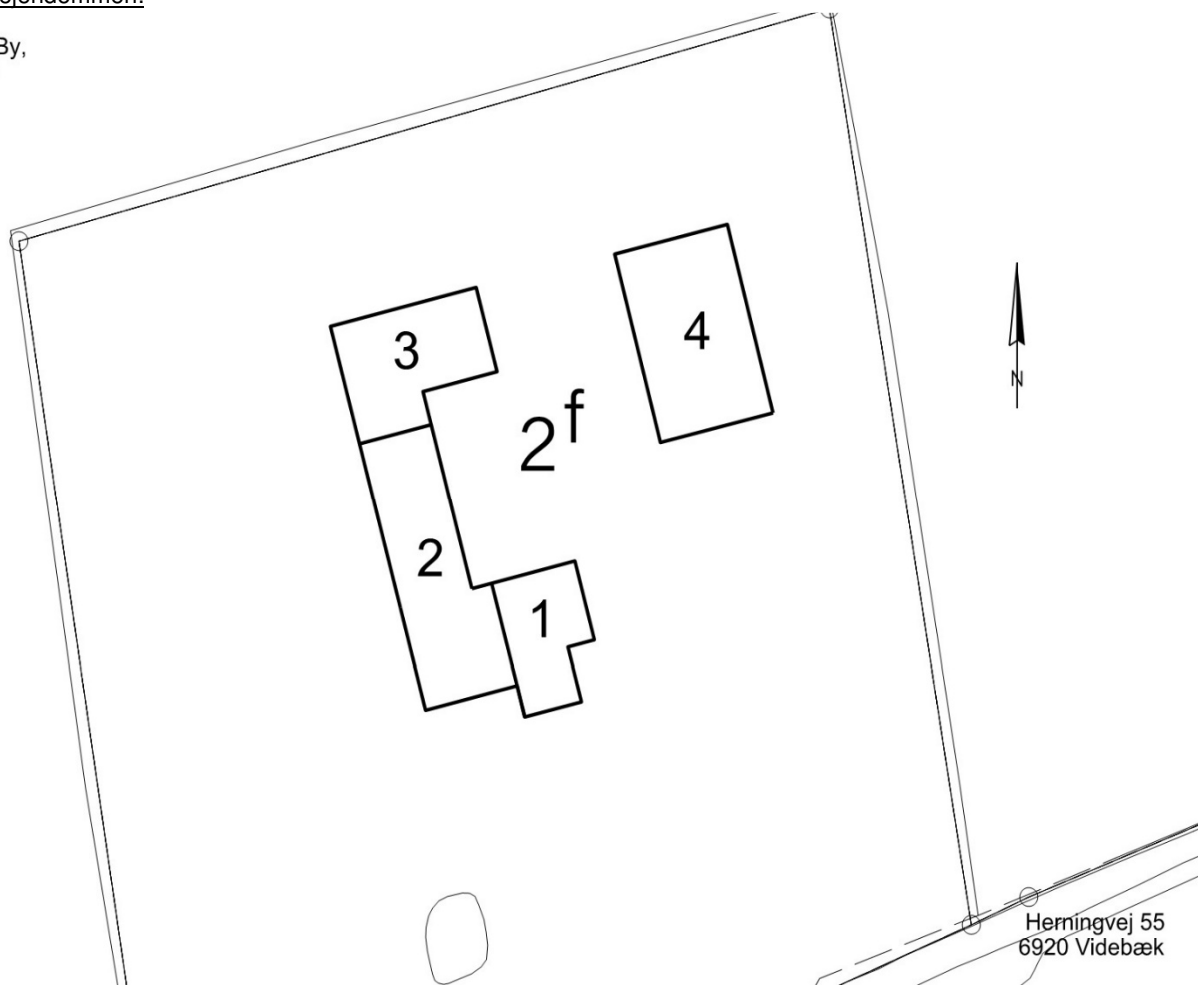
I alt 10.000 m² heraf vej 0 m²

Der henvises til tingbogen for så vidt angår byrder/servitutter mv.



Skitse over ejendommen:

Abildtrup By,
Vorgod



Bygninger:			BBR m ²	Opmålt m ²	Noter
1	Beboelse Samlet boligareal Heraf udnyttet tagetage	Opført år: 1930 / ombygget år: 2004	180 61		
	Vandforsyning	Enkeltindvingsanlæg			
	Afløbsforhold	Mekanisk rensning med nedsivningsanlæg med tilladelse			
	Ydervæg	Mursten			
	Tag	Fibercement herunder asbest			
	Varmeinstallation	Centralvarme med en fyringsenhed			
	Opvarmningsmiddel	Halm			
	Suppl. varmeinstallation	Ovne til fast eller flydende brændsel			
2	Udhus Bebygget areal	Opført år: 1930 / ombygget år: 2003	240		
	Ydervæg	Mursten			
	Tag	Fibercement herunder asbest			
3	Udhus Bebygget areal	Opført år: 1967	225		
	Ydervæg	Mursten			
	Tag	Fibercement herunder asbest			
4	Udhus Bebygget areal	Opført år: 1973	260		
	Ydervæg	Letbetonsten			
	Tag	Fibercement herunder asbest			

Oplysningerne om ejendommen er indhentet fra de offentlige registre OIS/BBR.

Tal i parentes indgår ikke i sumtal (**med fed**)

*) Registreret ved besigtigelse (evt. afvigelse fra BBR). Oplysninger der ikke er registreret i OIS/BBR, kan været angivet på baggrund af konstatering af de fysiske forhold, fotoregistreringer eller oplysninger fra ejer mv.

Angivelse af ikke registrerede arealer, er angivet ud fra opmåling af de faktiske forhold og/eller ved optagning af mål fra teknisk kort mv. Oplysningerne kan være tilknyttet en vis usikkerhed.



Billede 1 Ejendommen set fra nord



Billede 2 Ejendommen set fra øst



Billede 3 Ejendommen set fra syd



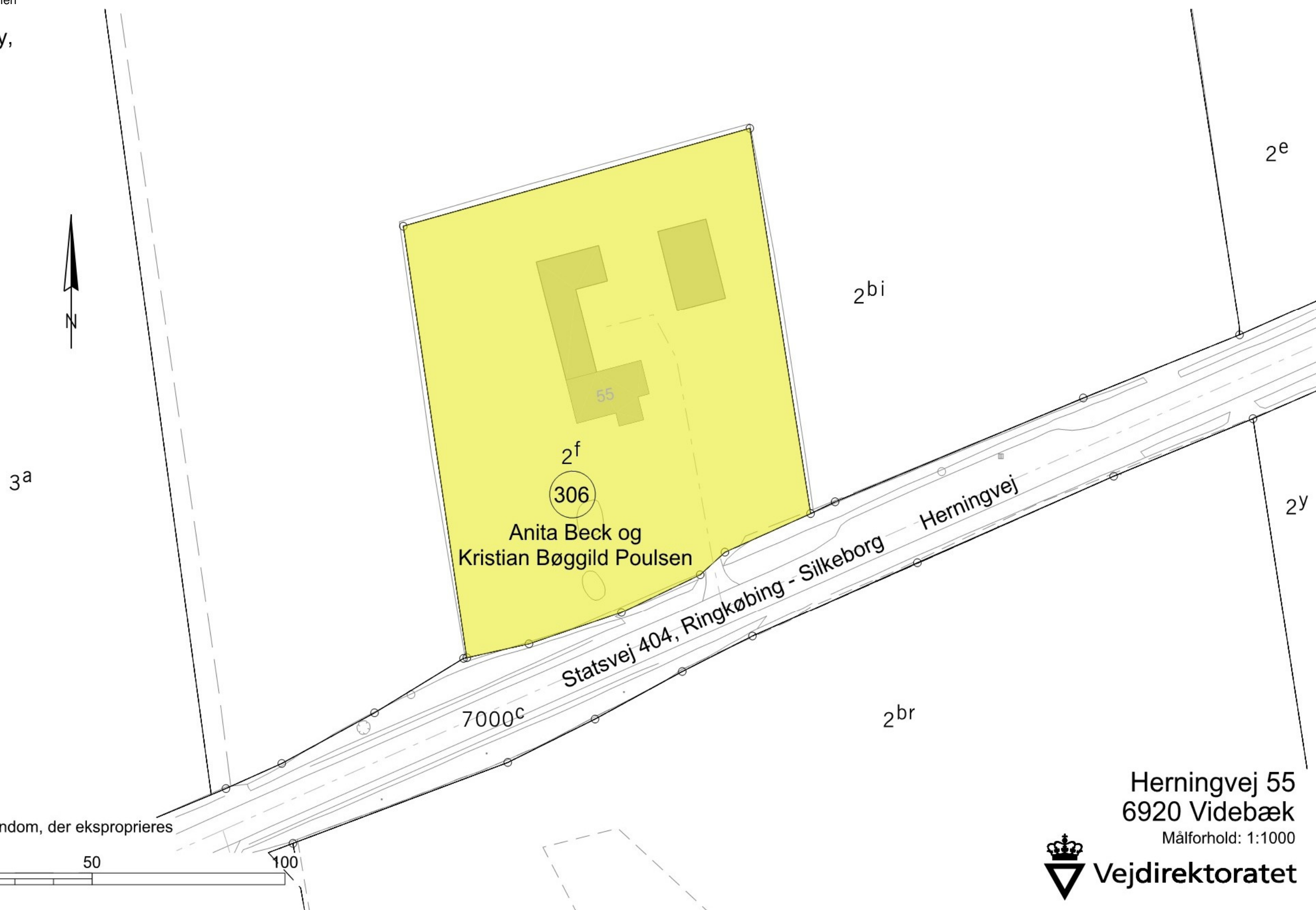
Billede 4 Ejendommen set fra vest

Kilde: DinGeo




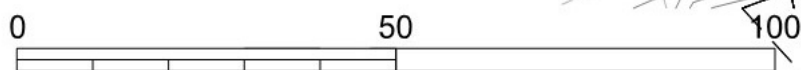
Skitse over ejendommen

Abildtrup By,
Vorgod



Signaturer:

 Ejendom, der eksproprieres



Herningvej 55
6920 Videbæk
Målforhold: 1:1000



Skitse over ejendommen med ortofoto



Abildtrup By,
Vorgod



3a

2f
306

Anita Beck og
Kristian Bøggild Poulsen

2bi

2e

2y

Statsvej 404, Ringkøbing - Silkeborg
Herningvej

7000c

2br

Herningvej 55
6920 Videbæk

Målforhold: 1:1000



Vejdirektoratet Skanderborg, den 06.10.2025

Drifts- og Teknikdivision, Arealerhvervelse

A handwritten signature in blue ink, appearing to read 'Hanne Øster', written in a cursive style.

Hanne Øster



Vejdirektoratet har kontorer i:

Aalborg, Fløng, Middelfart,
Næstved, Skanderborg og
København

Find mere information på
vejdirektoratet.dk

Vejdirektoratet
Carsten Niebuhrs Gade 43
1577 København V

Telefon 7244 3333
vd@vd.dk
vejdirektoratet.dk



Transportministeriet