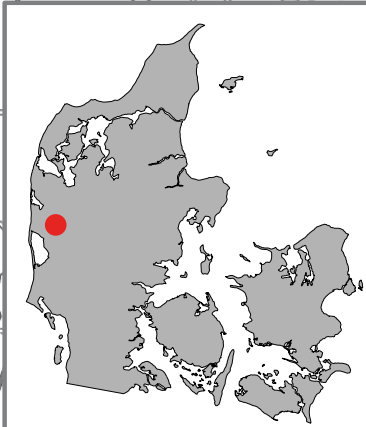
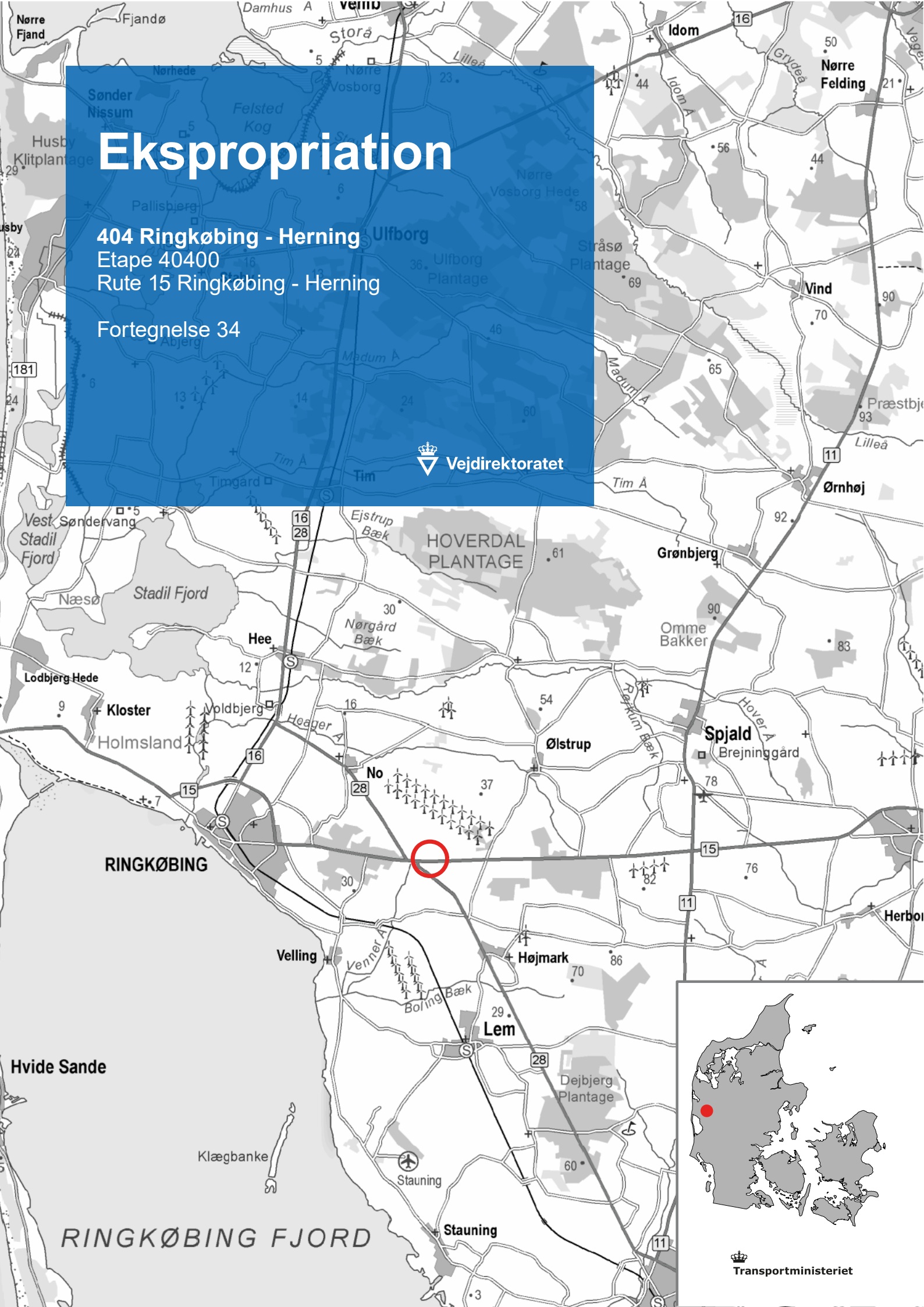


# Ekspropriation

404 Ringkøbing - Herning  
Etape 40400  
Rute 15 Ringkøbing - Herning

Fortegnelse 34



# Fortegnelse nr. 34

Ejendom der er omfattet af ekspropriation

## **Etape 40400** **Rute 15 Ringkøbing - Herning**

Lb.nr.	Ejer	Adresse	Side
48	MC Vestjyderne	Høbrovej 18, 6950 Ringkøbing	2

**Ringkøbing - Skjern Kommune****Matr.nr.:** 9h Ø. Lem By, Sdr., Lem**Ejendommens beliggenhed:** Herningvej 113, 6950 Ringkøbing**Ejer ifølge tingbog:** MC Vestjyderne**CVR:** 35 34 68 13

Ejendommen er registreret som en beboelsesejendom og er beliggende i landzone.

**Ekspropriation m.v.**

Arealafståelse til Rute 15 Ringkøbing – Herning  
Hele ejendommen med påstående bygninger.

Matr.nr. 9h Ø. Lem By, Sdr. Lem	6.023 m <sup>2</sup>	heraf vej 0 m <sup>2</sup>
---------------------------------	----------------------	----------------------------

---

I alt	<u>6.023 m<sup>2</sup></u>	heraf vej <u>0 m<sup>2</sup></u>
-------	----------------------------	----------------------------------

Der henvises til tingbogen for så vidt angår byrder/servitutter mv.

Kilde: skraafoto.kortforsyningen.dk

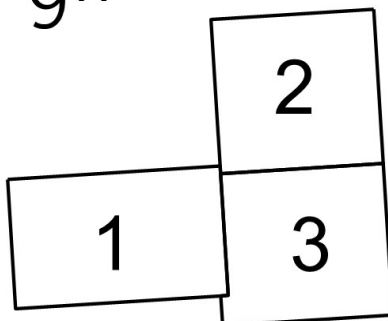


Skitse over ejendommen:

Ø. Lem By,  
Sdr. Lem



gh



Herringvej 113  
6950 Ringkøbing

Bygninger:		BBR m <sup>2</sup>	Opmålt m <sup>2</sup>	Noter
1	Beboelse <b>Samlet boligareal</b> Heraf udnyttet tagetage  Vandforsyning Afløbsforhold Ydervæg Tag Varmeinstallation Opvarmningsmiddel	Opført år: 1877        Privat alment, vandforsyningsanlæg Mekanisk rensning med nedslivningsanlæg med tilladelse Mursten Fibercement herunder asbest Centralvarme med en fyringsenhed Flydende brændsel	<b>91</b> <b>8</b>	
2	Stald/landbrug <b>Bebygget areal</b> Heraf udnyttet tagetage  Ydervæg Tag	Opført år: 1942    Mursten Fibercement herunder asbest	<b>70</b> <b>50</b>	
3	Klubhus <b>Bebygget areal</b>  Ydervæg Tag	Opført år: 1942   Mursten Fibercement herunder asbest	<b>80</b>	
A	Skur <b>Bebygget areal</b>	Opført år: ca. 2014		<sup>*)</sup>

Oplysningerne om ejendommen er indhentet fra de offentlige registre OIS/BBR.  
Tal i parentes indgår ikke i sumtal (**med fed**)

\*) Registreret ved besigtigelse (evt. afvigelse fra BBR). Oplysninger der ikke er registreret i OIS/BBR, kan været angivet på baggrund af konstatering af de fysiske forhold, fotoregistreringer eller oplysninger fra ejer mv.

Angivelse af ikke registrerede arealer, er angivet ud fra opmåling af de faktiske forhold og/eller ved optagning af mål fra teknisk kort mv. Oplysningerne kan være tilknyttet en vis usikkerhed.



Billede 1 Ejendommen set mod nord



Billede 2 Ejendommen set mod øst



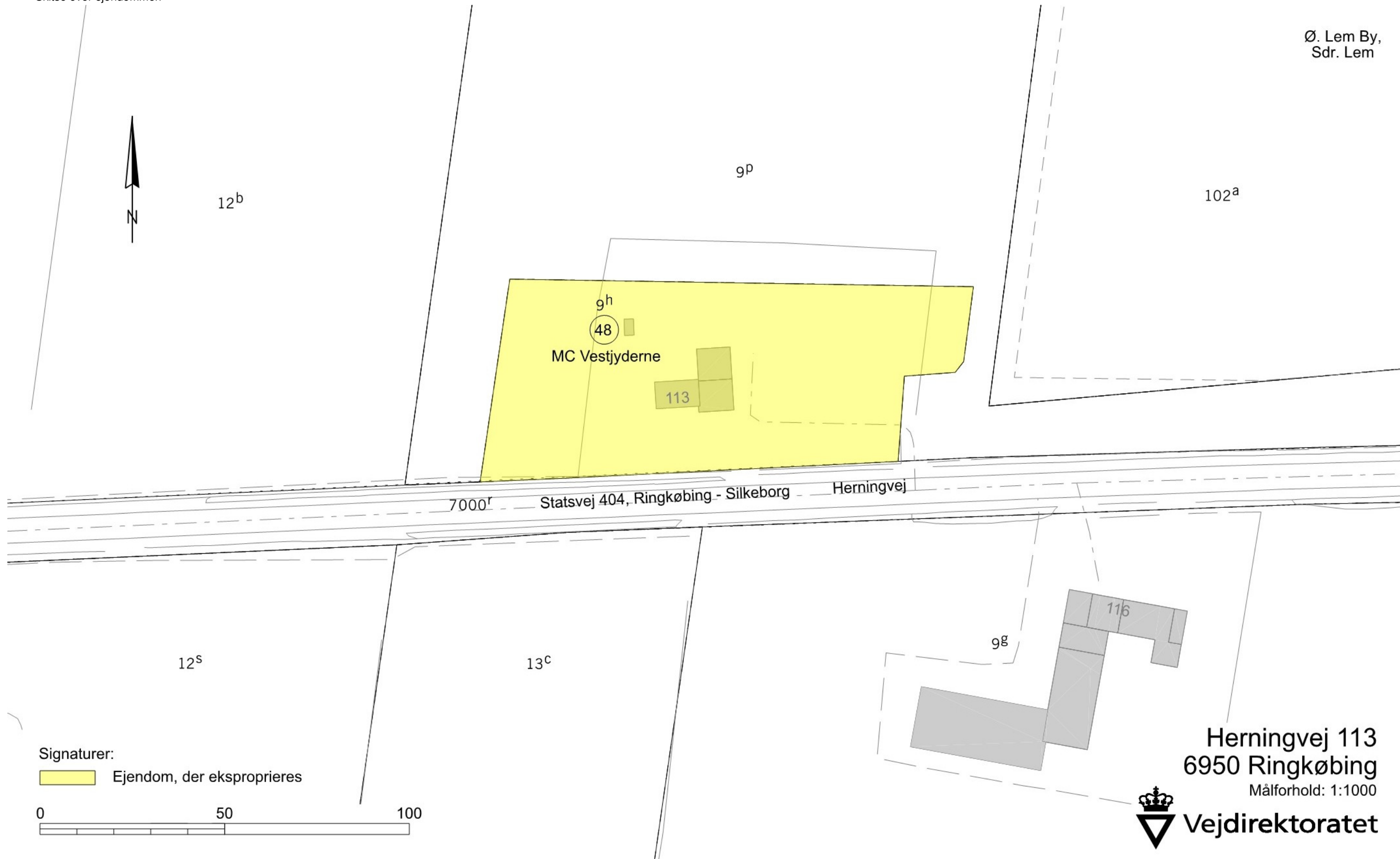
Billede 3 Ejendommen set mod syd



Billede 4 Ejendommen set mod vest

Skitse over ejendommen

Ø. Lem By,  
Sdr. Lem



Skitse over ejendommen med ortofoto



Ø. Lem By,  
Sdr. Lem

12<sup>b</sup>

9<sup>p</sup>

102<sup>a</sup>

gh

48

MC Vesttjyderne

7000<sup>r</sup>

Statsvej 404, Ringkøbing - Silkeborg

Herningvej

12<sup>s</sup>

13<sup>c</sup>

9<sup>g</sup>

116


Herningvej 113

6950 Ringkøbing

Målförhold: 1:1000



Vejdirektoratet



Vejdirektoratet Skanderborg, den 15.12.2025

Drifts- og Teknikdivision, Arealerhvervelse

A handwritten signature in blue ink, appearing to read 'Hanne Øster', written in a cursive style.

Hanne Øster



Vejdirektoratet har kontorer i:

Aalborg, Fløng, Middelfart,  
Næstved, Skanderborg og  
København

Find mere information på  
[vejdirektoratet.dk](http://vejdirektoratet.dk)

Vejdirektoratet  
Carsten Niebuhrs Gade 43  
1577 København V

Telefon 7244 3333  
[vd@vd.dk](mailto:vd@vd.dk)  
[vejdirektoratet.dk](http://vejdirektoratet.dk)



**Transportministeriet**