

Ekspropriation

404 Ringkøbing - Herning

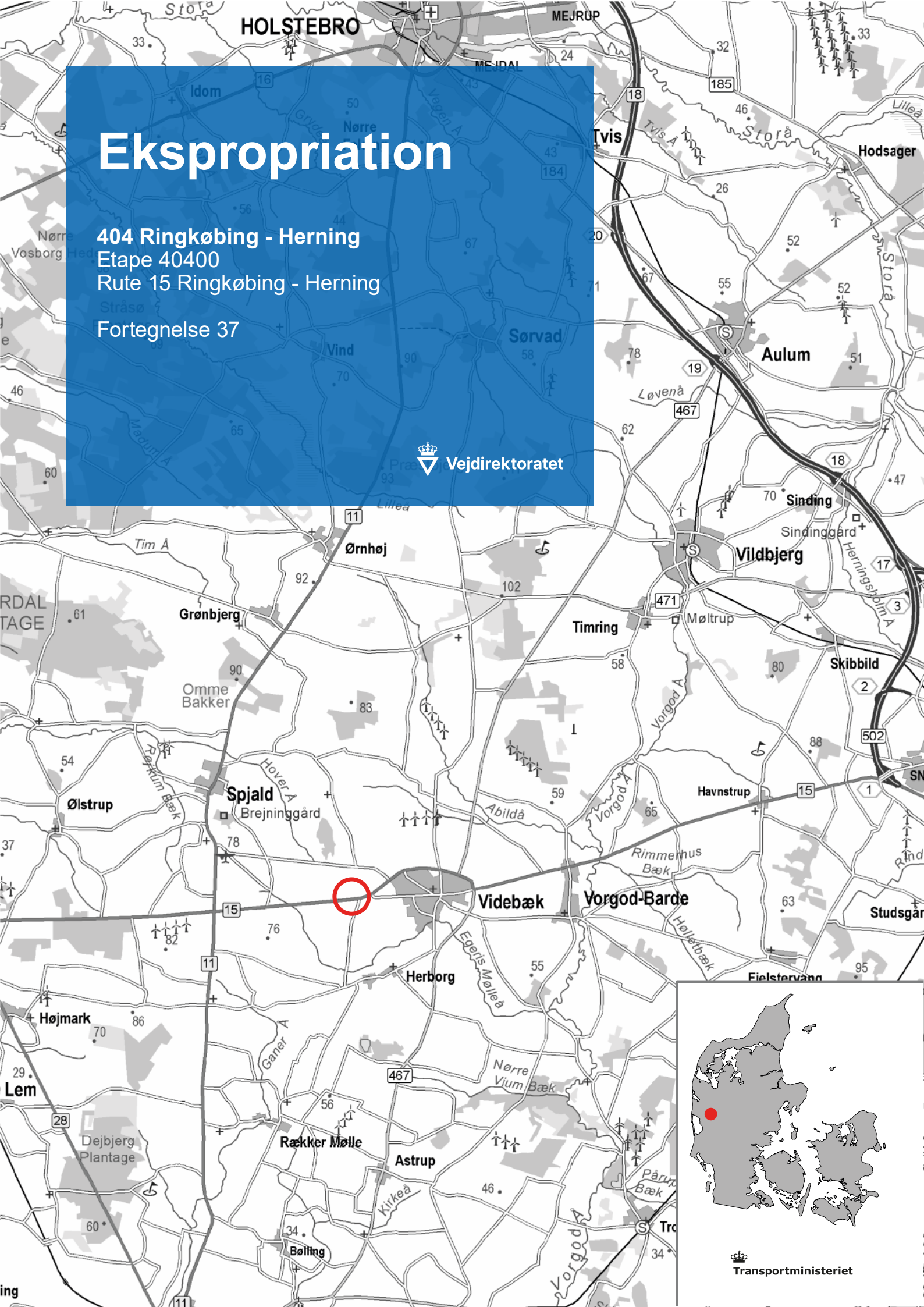
Etape 40400

Rute 15 Ringkøbing - Herning

Fortegnelse 37



Vejdirektoratet



Fortegnelse nr. 37

Ejendom der er omfattet af ekspropriation

Etape 40400 Rute 15 Ringkøbing - Herning

Lb.nr.	Ejer/forpagter	Adresse	Side
200	Energinet Eltransmission A/S (CVR: 39 31 48 78)	Tonne Kjærvej 65, 7000 Fredericia	2
200A	Niels Peder Storbjerg (CVR: 93 71 08 51)	Bredgade 103, 6920 Videbæk	8

Ringkøbing-Skjern Kommune**Matr.nr.:** 6c, 6e, 6g, 6l og 6m Opsund Gde., Brejning**Ejendommens beliggenhed:** Ringkøbingvej 18, 6920 Videbæk**Ejer ifølge tingbog:** Energinet Eltransmission A/S**CVR:** 39 31 48 78

Ejendommen er registreret som en landbrugsejendom og er beliggende i landzone.

Ekspropriation m.v.

Arealafståelse til Rute 15 Ringkøbing – Herning

Hele ejendommen med påstående bygninger.

Matr.nr. 6c Opsund Gde., Brejning	46.925 m ²	heraf vej 0 m ²
Matr.nr. 6e Opsund Gde., Brejning	30.518 m ²	heraf vej 0 m ²
Matr.nr. 6g Opsund Gde., Brejning	40.991 m ²	heraf vej 0 m ²
Matr.nr. 6l Opsund Gde., Brejning	22.071 m ²	heraf vej 0 m ²
Matr.nr. 6m Opsund Gde., Brejning	2.015 m ²	heraf vej 0 m ²

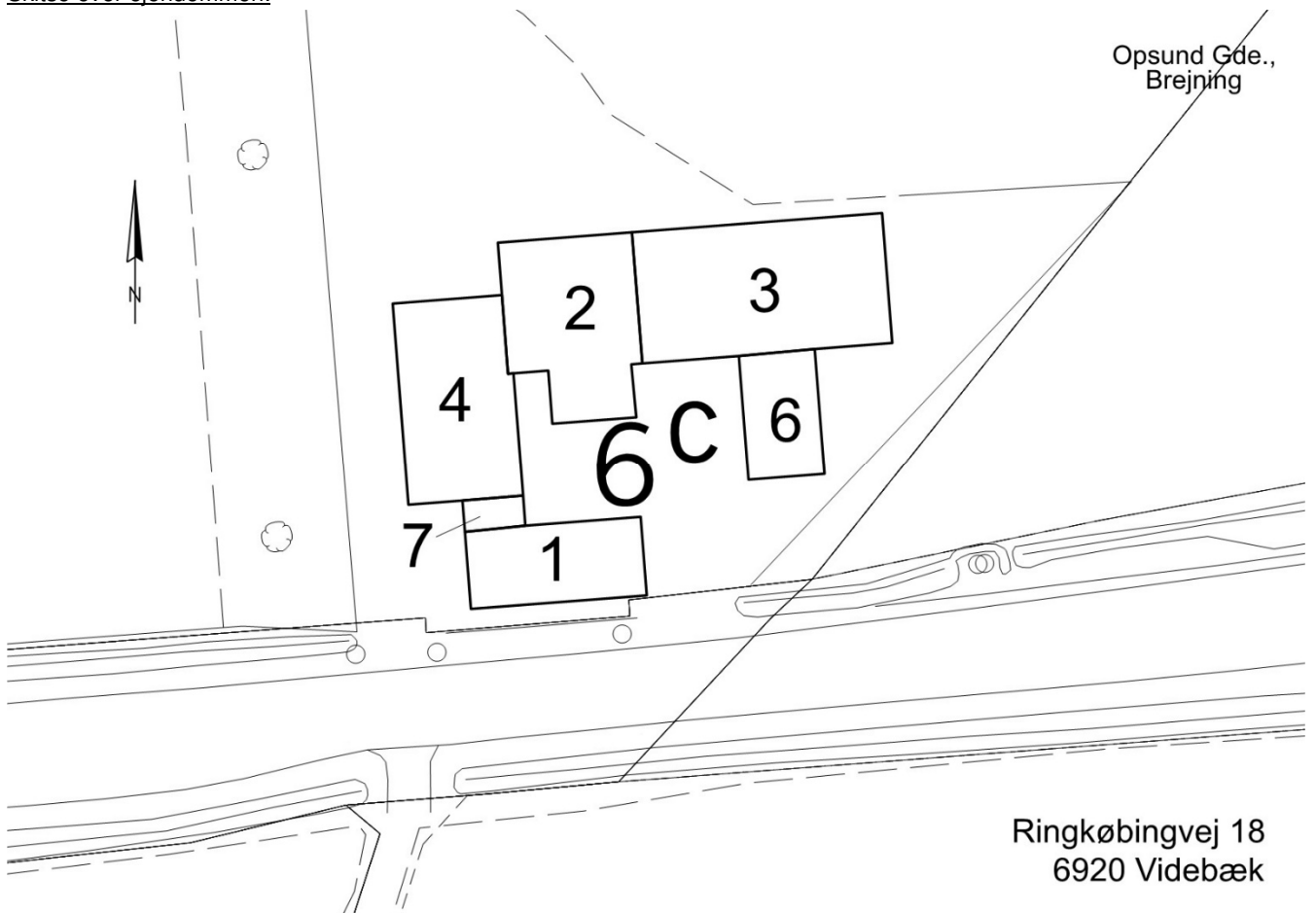
I alt 142.520 m² heraf vej 0 m²

Der henvises til tingbogen for så vidt angår byrder/servitutter mv.

Kilde: skraafoto.kortforsyningen.dk



Skitse over ejendommen:



Bygninger:			BBR m ²	Opmålt m ²	Noter
1	Beboelse Samlet boligareal Heraf udnyttet tagetage	Opført år: 1904	192 70		
	Vandforsyning	Privat, vandforsyningsanlæg			
	Afløbsforhold	Mekanisk rensning med nedsivningsanlæg			
	Ydervæg	Mursten			
	Tag	Fibercement herunder asbest			
	Varmeinstallation	Centralvarme med en fyringsenhed			
	Opvarmningsmiddel	Flydende brændsel			
2	Maskinhus/garage mv. Bebygget areal	Opført år: 1999	208		
	Ydervæg	Mursten			
	Tag	Fibercement herunder asbest			
3	Maskinhus/garage mv. Bebygget areal	Opført år: 1974	392		
	Ydervæg	Mursten			
	Tag	Fibercement herunder asbest			
4	Stald Bebygget areal	Opført år: 1957	555		
	Ydervæg	Mursten			
	Tag	Fibercement herunder asbest			
6	Maskinhus/garage mv. Bebygget areal	Opført år: 1975	112		
	Ydervæg	Andet materialer			
	Tag	Fibercement herunder asbest			
7	Carport Bebygget areal	Opført år: 1995	28		
	Ydervæg	Andet materialer			
	Tag	Fibercement herunder asbest			

Oplysningerne om ejendommen er indhentet fra de offentlige registre OIS/BBR.
Tal i parentes indgår ikke i sumtal (**med fed**)

*) Registreret ved besigtigelse (evt. afvigelse fra BBR). Oplysninger der ikke er registreret i OIS/BBR, kan været angivet på baggrund af konstatering af de fysiske forhold, fotoregistreringer eller oplysninger fra ejer mv.

Angivelse af ikke registrerede arealer, er angivet ud fra opmåling af de faktiske forhold og/eller ved optagning af mål fra teknisk kort mv. Oplysningerne kan være tilknyttet en vis usikkerhed.



Billede 1 Ejendommen set mod nord



Billede 2 Ejendommen set mod øst



Billede 3 Ejendommen set mod syd



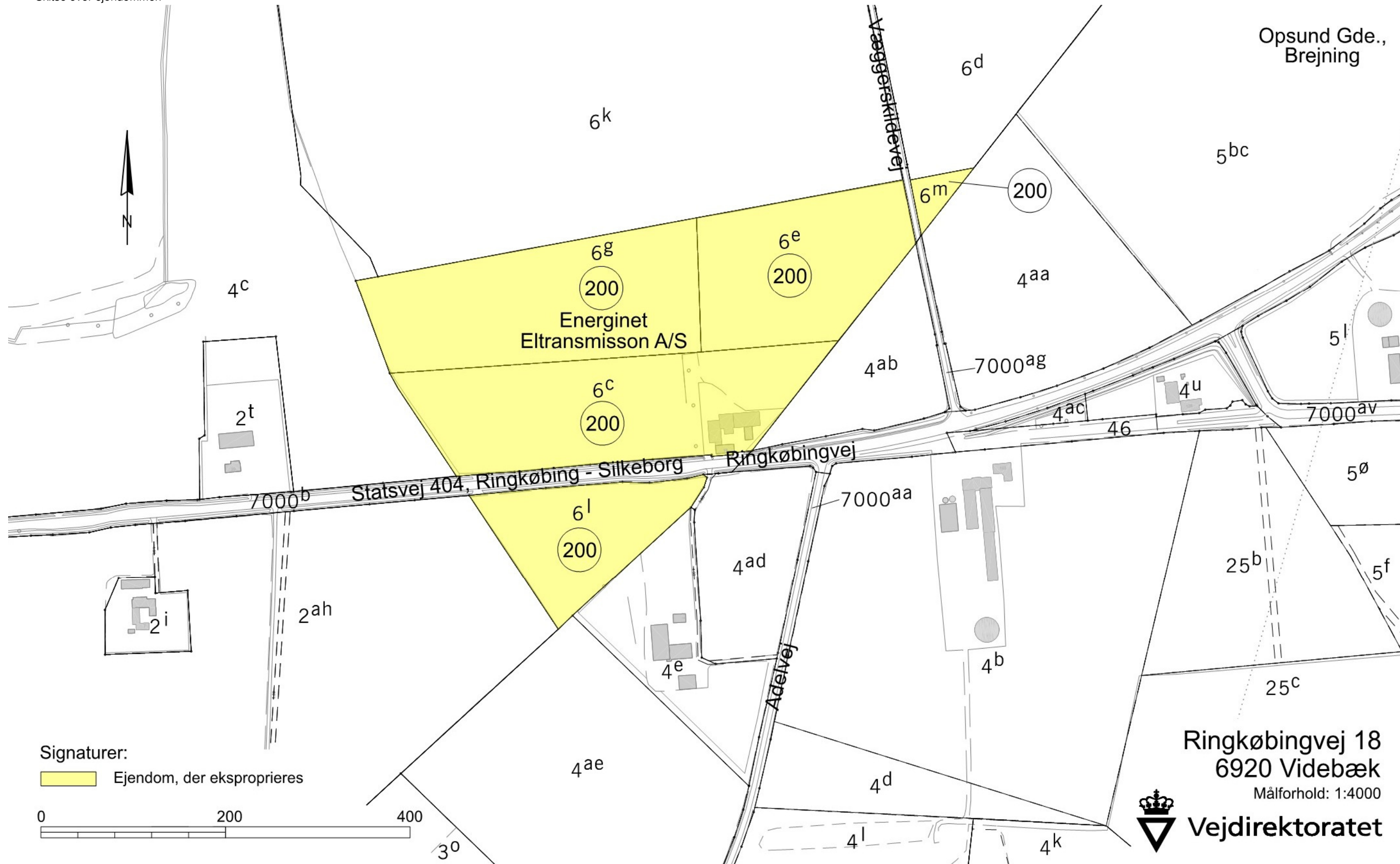
Billede 4 Ejendommen set mod vest

Kilde: COWI gadefoto





Ringkøbing-Skjern Kommune**Matr.nr.:** 6c, 6e, 6g, 6l og 6m Opsund Gde., Brejning**Ejendommens beliggenhed:** Ringkøbingvej 18, 6920 Videbæk**Lejer:** Niels Peder Storbjerg**CVR:** 93 71 08 51**Lejemål vedrører:** Landbrug**Lejekontrakten eksproprieret til ophør:** 31.12.2026**Ejer af ejendommen:** Energinet Eltransmission A/S

Skitse over ejendommen



Signaturer:

 Ejendom, der eksproprieres



Ringkøbingvej 18
6920 Videbæk

Målforhold: 1:4000



Vejdirektoratet

Skitse over ejendommen med ortofoto



Vejdirektoratet Skanderborg, den 15.12.2025

Drifts- og Teknikdivision, Arealerhvervelse

A handwritten signature in blue ink, appearing to read 'Hanne Øster', written in a cursive style.

Hanne Øster



Vejdirektoratet har kontorer i:

Aalborg, Fløng, Middelfart,
Næstved, Skanderborg og
København

Find mere information på
vejdirektoratet.dk

Vejdirektoratet
Carsten Niebuhrs Gade 43
1577 København V

Telefon 7244 3333
vd@vd.dk
vejdirektoratet.dk



Transportministeriet