

# Ekspropriation

404 Ringkøbing - Herning

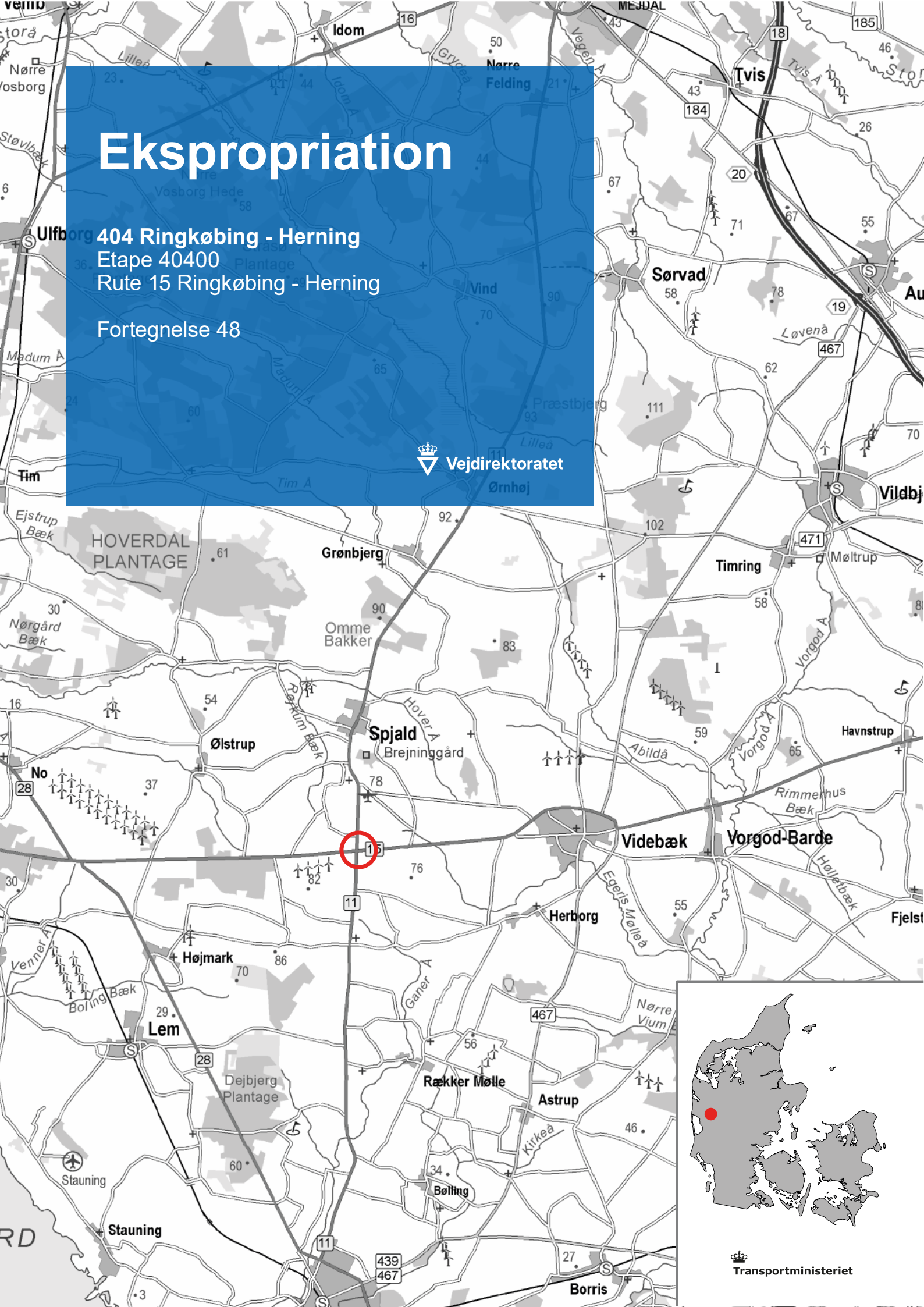
Etape 40400

Rute 15 Ringkøbing - Herning

Fortegnelse 48



Vejdirektoratet



# Fortegnelse nr. 48

Ejendom der er omfattet af ekspropriation

## **Etape 40400 Rute 15 Ringkøbing - Herning**

Lb.nr.	Ejer	Adresse	Side
146	Per Leif Kullenberg	Nygade 6, 6933 Kibæk	2

**December 2025**

**EMN-2025-38649**

**Ringkøbing - Skjern Kommune****Matr.nr.:** 5ad Den sydvestlige Del, Brejning**Ejendommens beliggenhed:** Ringkøbingvej 53, 6971 Spjald**Ejer ifølge tingbog:** Per Leif Kullenberg

Ejendommen er registreret som en ubebygget areal og er beliggende i landzone.

**Ekspropriation m.v.**

Arealafståelse til Rute 15 Ringkøbing – Herning  
Hele ejendommen med ubebygget areal.

Matr.nr. 5ad Den sydvestlige Del, Brejning	357 m <sup>2</sup>	heraf vej 0 m
--	--------------------	---------------

---

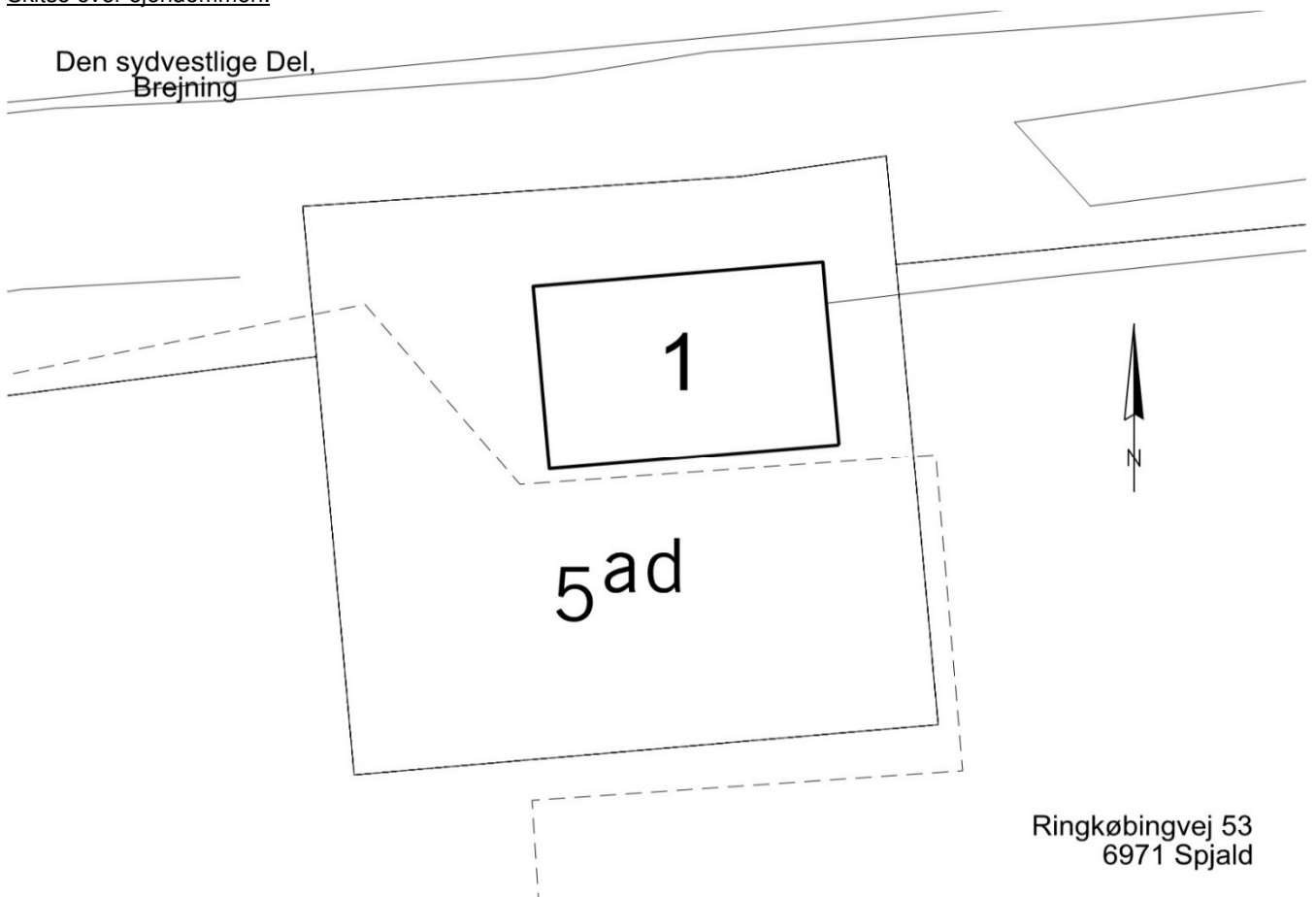
I alt	<u>357 m<sup>2</sup></u>	heraf vej <u>0 m</u>
-------	--------------------------	----------------------

Der henvises til tingbogen for så vidt angår byrder/servitutter mv.

Kilde: skraafoto.kortforsyningen.dk



Skitse over ejendommen:



Bygninger:		BBR m <sup>2</sup>	Opmålt m <sup>2</sup>	Noter
1	Telefonbygning <b>Bebygget areal</b>		62	*)


Oplysningerne om ejendommen er indhentet fra de offentlige registre OIS/BBR.  
Tal i parentes indgår ikke i sumtal (**med fed**)

\*) Registreret ved besigtigelse (evt. afvigelse fra BBR). Oplysninger der ikke er registreret i OIS/BBR, kan været angivet på baggrund af konstatering af de fysiske forhold, fotoregistreringer eller oplysninger fra ejer mv.

Angivelse af ikke registrerede arealer, er angivet ud fra opmåling af de faktiske forhold og/eller ved optagning af mål fra teknisk kort mv. Oplysningerne kan være tilknyttet en vis usikkerhed.



Billede 1 Ejendommen set mod nord



Billede 2 Ejendommen set mod øst



Billede 3 Ejendommen set mod syd

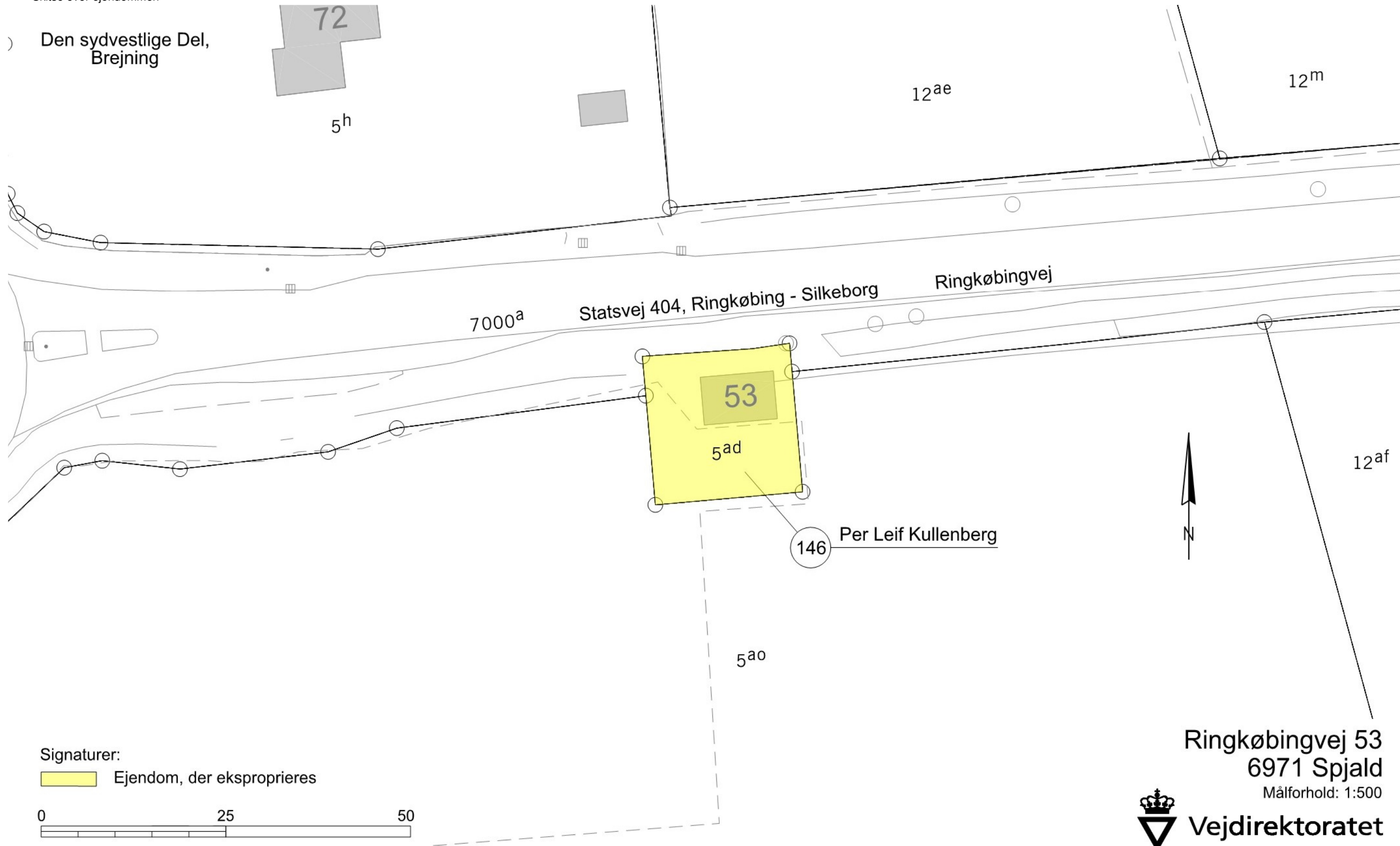


Billede 4 Ejendommen set mod vest

Kilde: COWI gadefoto



Skitse over ejendommen



Skitse over ejendommen med ortofoto



Vejdirektoratet Skanderborg, den 15.12.2025

Drifts- og Teknikdivision, Arealerhvervelse

A handwritten signature in blue ink, appearing to read 'Hanne Øster', written in a cursive style.

Hanne Øster



Vejdirektoratet har kontorer i:

Aalborg, Fløng, Middelfart,  
Næstved, Skanderborg og  
København

Find mere information på  
[vejdirektoratet.dk](http://vejdirektoratet.dk)

Vejdirektoratet  
Carsten Niebuhrs Gade 43  
1577 København V

Telefon 7244 3333  
[vd@vd.dk](mailto:vd@vd.dk)  
[vejdirektoratet.dk](http://vejdirektoratet.dk)



**Transportministeriet**