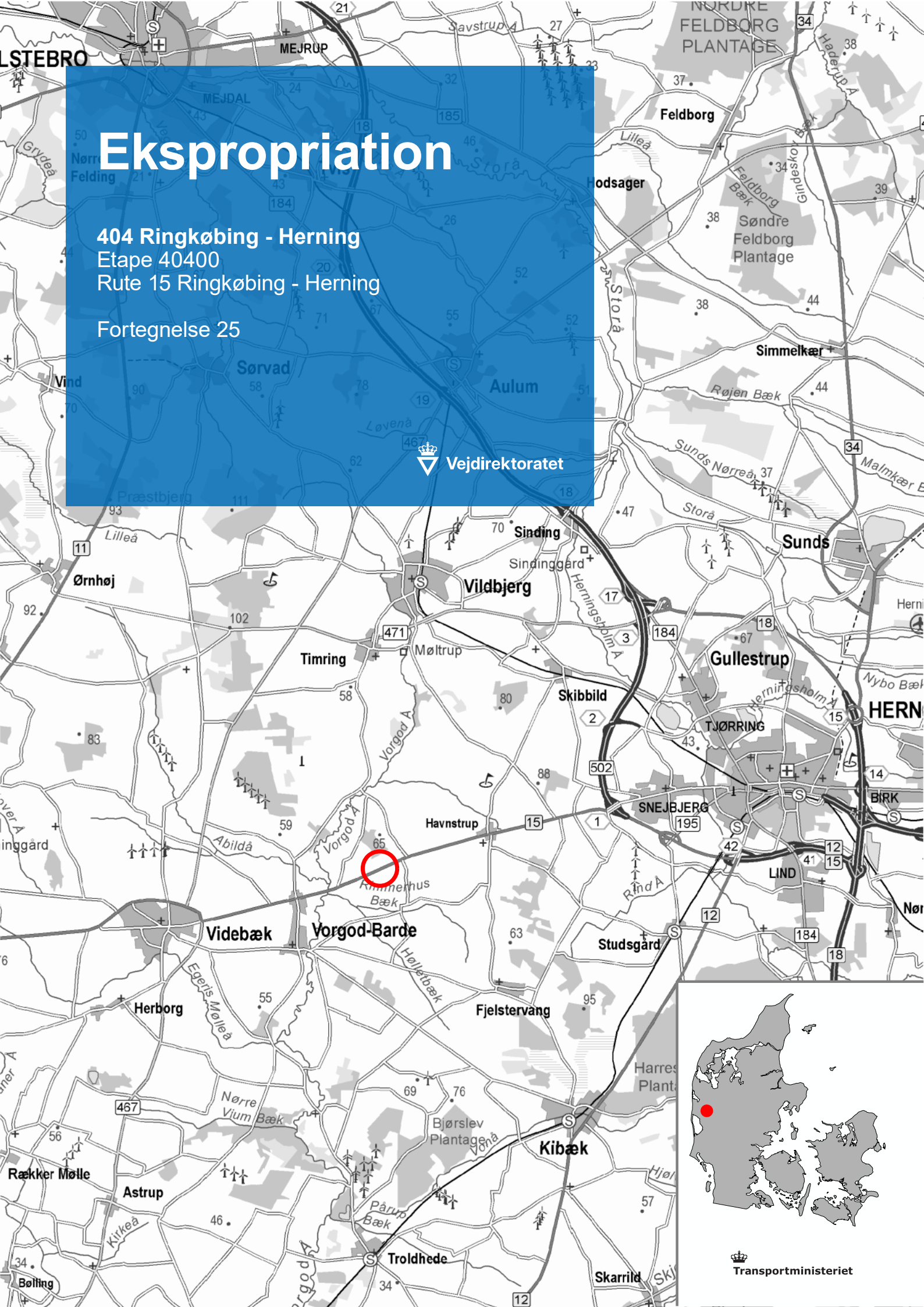


Ekspropriation

404 Ringkøbing - Herning
Etape 40400
Rute 15 Ringkøbing - Herning
Fortegnelse 25



Fortegnelse nr. 25

Ejendom der er omfattet af ekspropriation

Etape 40400 Rute 15 Ringkøbing - Herning

| Lb.nr. | Ejer | Adresse | Side |
|--------|----------------|------------------------|------|
| 303 | Vagn Ove Birch | Torvet 8, 6920 Videbæk | 2 |

December 2025

[EMN-2025-32271](#)

Ringkøbing-Skjern Kommune**Matr.nr.:** 2az Abildtrup By, Vorgod**Ejendommens beliggenhed:** Herningvej 60A, 6920 Videbæk**Ejer ifølge tingbog:** Vagn Over Birch

Ejendommen er registreret som en samlet ejendom og er beliggende i landzone.

Ekspropriation m.v.

Arealafståelse til Rute 15 Ringkøbing – Herning
Hele ejendommen med påstående bygninger.

| | | |
|-----------------------------------|--------------------|----------------------------|
| Matr.nr. 2az Abildtrup By, Vorgod | 374 m ² | heraf vej 0 m ² |
|-----------------------------------|--------------------|----------------------------|

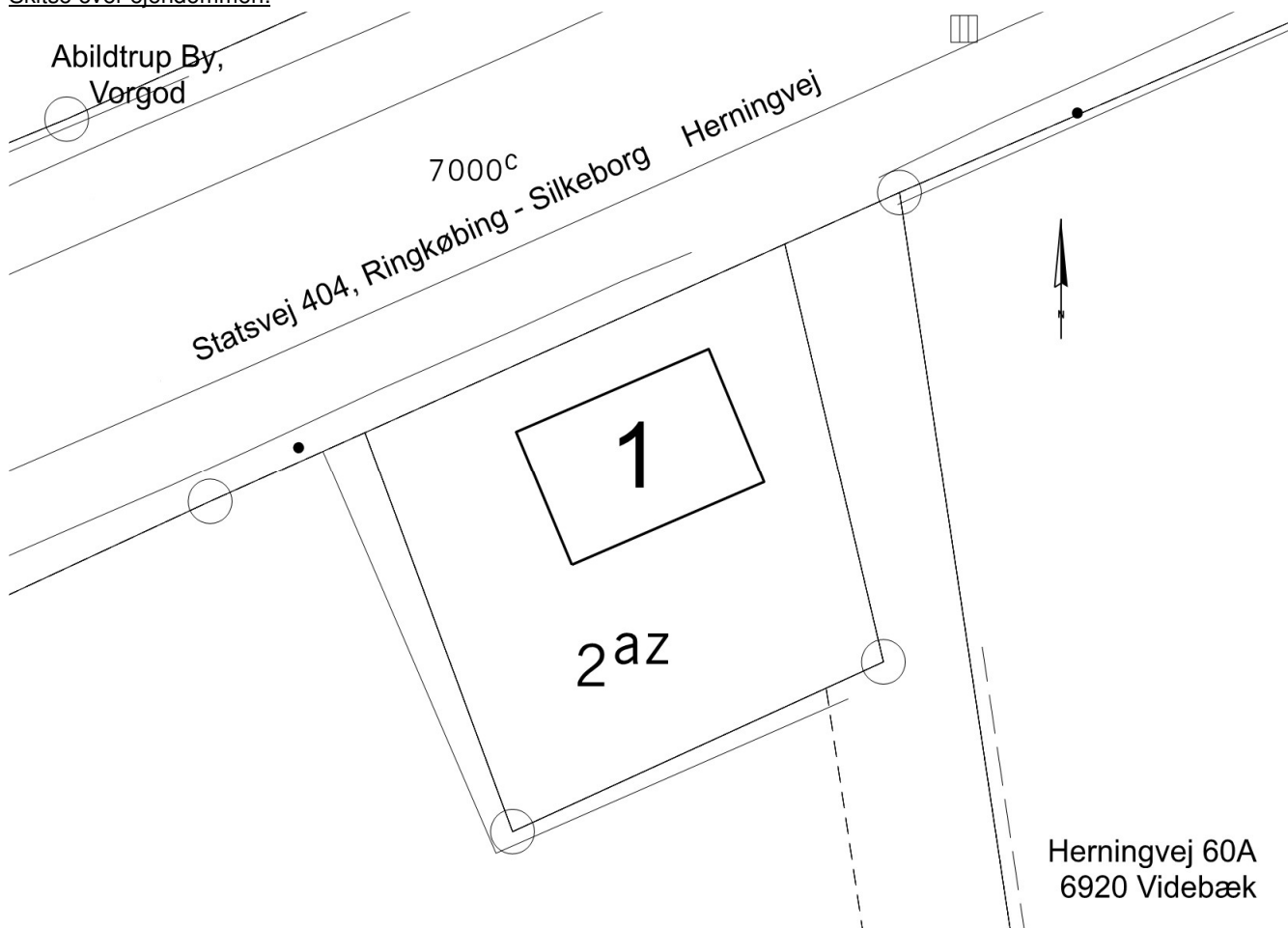
| | | |
|-------|--------------------------|----------------------------------|
| I alt | <u>374 m²</u> | heraf vej <u>0 m²</u> |
|-------|--------------------------|----------------------------------|

Der henvises til tingbogen for så vidt angår byrder/servitutter mv.

Kilde: skraafoto.kortforsyningen.dk



Skitse over ejendommen:



| Bygninger: | | BBR m ² | Opmålt m ² | Noter |
|------------|--|----------------------------------|--------------------------|-------|
| 1 | Energidistribution Samlet boligareal | Opført år: 1951 50 | | |
| | Vandforsyning | Privat vandforsyningsanlæg | | |
| | Afløbsforhold | Ingen udledning | | |
| | Ydervæg | Mursten | | |
| | Tag | Tegl | | |

Oplysningerne om ejendommen er indhentet fra de offentlige registre OIS/BBR.

Tal i parentes indgår ikke i sumtal (**med fed**)

*) Registreret ved besigtigelse (evt. afvigelse fra BBR). Oplysninger der ikke er registreret i OIS/BBR, kan været angivet på baggrund af konstatering af de fysiske forhold, fotoregistreringer eller oplysninger fra ejer mv.


Angivelse af ikke registrerede arealer, er angivet ud fra opmåling af de faktiske forhold og/eller ved optagning af mål fra teknisk kort mv. Oplysningerne kan være tilknyttet en vis usikkerhed.




Billede 1 Ejendommen set mod nord



Billede 2 Ejendommen set mod øst



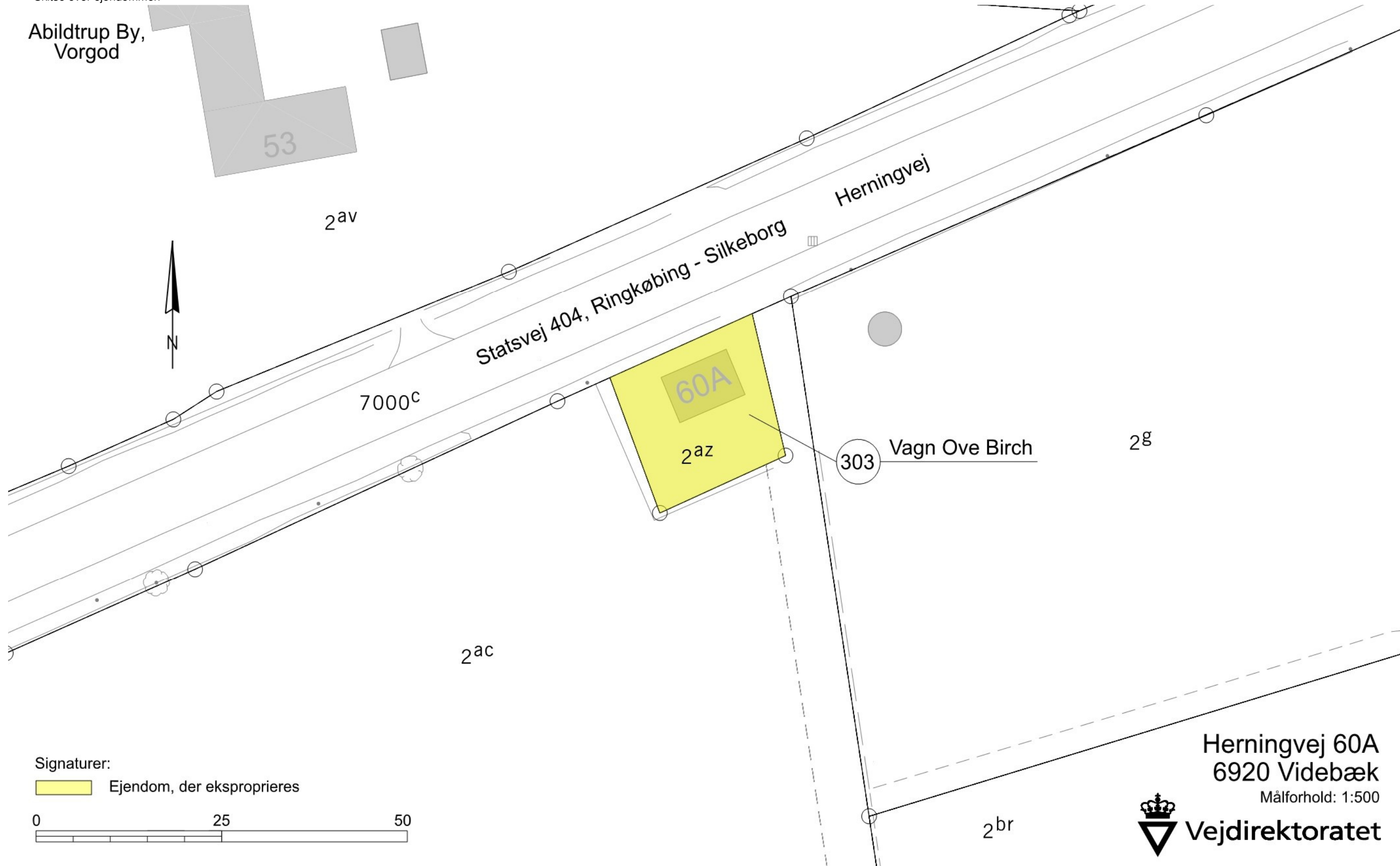
Billede 3 Ejendommen set mod syd




Billede 4 Ejendommen set mod vest

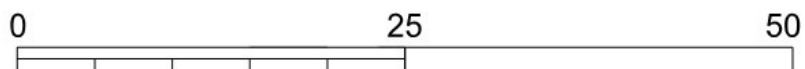
Skitse over ejendommen

Abildtrup By,
Vorgod



Signaturer:


 Ejendom, der eksproprieres



Herningvej 60A
6920 Videbæk
Målforhold: 1:500



Skitse over ejendommen med ortofoto



Vejdirektoratet Skanderborg, den 15.12.2025

Drifts- og Teknikdivision, Arealerhvervelse

A handwritten signature in blue ink, appearing to read 'Hanne Øster', written in a cursive style.

Hanne Øster



Vejdirektoratet har kontorer i:

Aalborg, Fløng, Middelfart,
Næstved, Skanderborg og
København

Find mere information på
vejdirektoratet.dk

Vejdirektoratet
Carsten Niebuhrs Gade 43
1577 København V

Telefon 7244 3333
vd@vd.dk
vejdirektoratet.dk



Transportministeriet